



АДМИНИСТРАЦИЯ ГОРОДА ПСКОВА
ПОСТАНОВЛЕНИЕ

от 19.06.2023 № 991

г. Псков

Об утверждении проекта межевания территории в границах улицы Октябрьский проспект, Советская, Свердлова, К. Маркса, Кузнецкая и реки Псковы в городе Пскове

В целях обеспечения устойчивого развития территорий, обеспечения прав и законных интересов физических и юридических лиц, совершенствования правового регулирования в сфере градостроительных и земельных отношений, в соответствии со статьями 43, 45, 46 Градостроительного кодекса Российской Федерации, постановлением Администрации города Пскова 07.04.2021 № 464 «О принятии решения о подготовке проекта межевания территории в границах улицы Октябрьский проспект, Советская, Свердлова, К. Маркса, Кузнецкая и реки Псковы в городе Пскове», руководствуясь статьями 28 и 32 Устава муниципального образования «Город Псков», Администрация города Пскова

ПОСТАНОВЛЯЕТ:

1. Утвердить проект межевания территории в границах улицы Октябрьский проспект, Советская, Свердлова, К. Маркса, Кузнецкая и реки Псковы в городе Пскове согласно приложению к настоящему постановлению.

2. Управлению по градостроительной деятельности Администрации города (Саенко А.К.):

2.1. Направить настоящее постановление в адрес Управления Федеральной службы государственной регистрации, кадастра и картографии по Псковской области в течение пяти рабочих дней со дня подписания;


2.2. Внести соответствующие изменения в информационной системе обеспечения градостроительной деятельности муниципального образования «Город Псков».

3. Опубликовать настоящее постановление в газете «Псковские Новости» и разместить на официальном сайте муниципального образования «Город Псков» в сети Интернет.

4. Настоящее постановление вступает в силу со дня его официального опубликования.

5. Контроль за исполнением настоящего постановления возложить на первого заместителя Главы Администрации города Пскова Иванову И.В.

Глава города Пскова



Б.А. Елкин

Проект межевания территории в границах улицы Октябрьский проспект,
Советская, Свердлова, К. Маркса, Кузнецкая
и реки Псковы в городе Пскове

Основная (утверждаемая) часть проекта межевания

1. Общие положения

Проектируемая территория располагается в границах улицы Октябрьский проспект, Советская, Свердлова, К. Маркса, Кузнецкая и реки Псковы в городе Пскове, в границах кадастровых кварталов: 60:27:0010302, 60:27:0010303, 60:27:0010304, 60:27:0010312, 60:27:0010311, 60:27:0010315, 60:27:0010322, 60:27:0010316, 60:27:0010319, 60:27:0010321, 60:27:0010338, 60:27:0010320, 60:27:0010318, 60:27:0010306, 60:27:0010307, 60:27:0010317, 60:27:0010308, 60:27:0010305, 60:27:0010309, 60:27:0010316, 60:27:0010310, 60:27:0010301, 60:27:0010313, 60:27:0010324, 60:27:0010325, 60:27:0010326, 60:27:0010337, 60:27:0010338, 60:27:0020101.

Документация по территориальному планированию «Реализация документов по территориальному планированию, планировке территории (разработка проекта межевания территории в границах улицы Октябрьский проспект, Советская, Свердлова, К. Маркса, Кузнецкая и реки Псковы в городе Пскове) разработана на основании: Постановления Администрации города Пскова от 07.04.2021 №464 «О принятии решения о подготовке проекта межевания территории в границах улицы Октябрьский проспект, Советская, Свердлова, К. Маркса, Кузнецкая и реки Псковы в городе Пскове».

2. Перечень и сведения о площади образуемых земельных участков, способы их образования. Вид разрешенного использования образуемых земельных участков.

I этап

Условный номер ЗУ	Площадь, м ²	Вид разрешенного использования*	Код	Способ образования земельного участка	Местоположение
60:27:0010311:33:341	1647	Деловое управление	4.1	Образование земельного участка путем раздела земельного участка с КН 60:27:0010311:33.	Псковская область, г Псков, ул. Карла Маркса, д. 1А
60:27:0010311:33:342	10151	Объекты культурно-досуговой деятельности	3.6.1	Образование земельного участка путем раздела земельного участка с КН 60:27:0010311:33.	Псковская область, г Псков, ул. Карла Маркса, д. 1А
60:27:0010309:4:1:341	584	Религиозное управление и образование	3.7.2	Образование земельного участка путем раздела земельного участка с КН 60:27:0010309:4.1.	Псковская область, г. Псков, ул. Красных Партизан, д. 9-в
60:27:0010309:4:1:342	80	Малозэтажная многоквартирная жилая застройка	2.1.1	Образование земельного участка путем раздела земельного участка с КН 60:27:0010309:4.1.	Псковская область, г. Псков, ул. Красных Партизан, д. 9-в
60:27:0010309:4:1:343	1688	Земельные участки (территории) общего пользования	12.0	Образование земельного участка путем раздела земельного участка с КН 60:27:0010309:4.1.	Псковская область, г. Псков, ул. Красных Партизан, д. 9-в
60:27:0010316:91:341	1208	Малозэтажная многоквартирная жилая застройка	2.1.1	Образование земельного участка путем раздела земельного участка с КН 60:27:0010316:91.	обл. Псковская, г. Псков, ул. Карла Маркса, дом 17

60:27:0010316:91:342	34	Для использования под многоквартирный жилой дом	-	Образование земельного участка путем раздела земельного участка с КН 60:27:0010316:91.	обл. Псковская, г. Псков, ул. Карла Маркса, дом 17
60:27:0010316:91:343	15	Для использования под многоквартирный жилой дом	-	Образование земельного участка путем раздела земельного участка с КН 60:27:0010316:91.	обл. Псковская, г. Псков, ул. Карла Маркса, дом 17
60:27:0010316:91:344	476	Земельные участки (территории) общего пользования	12.0	Образование земельного участка путем раздела земельного участка с КН 60:27:0010316:91.	обл. Псковская, г. Псков, ул. Карла Маркса, дом 17
60:27:0010316:91:345	133	Хранение автотранспорта	2.7.1	Образование земельного участка путем раздела земельного участка с КН 60:27:0010316:91.	обл. Псковская, г. Псков, ул. Карла Маркса, дом 17
60:27:0010316:13:341	1358	Малозэтажная многоквартирная жилая застройка	2.1.1	Образование земельного участка путем раздела земельного участка с КН 60:27:0010316:13.	Псковская область, г. Псков, ул. Некрасова, д. 38
60:27:0010316:13:342	532	Улично-дорожная сеть	12.0.1	Образование земельного участка путем раздела земельного участка с КН 60:27:0010316:13.	Псковская область, г. Псков, ул. Некрасова, д. 38
60:27:0010320:7:341	25	Малозэтажная многоквартирная жилая застройка	2.1.1	Образование земельного участка путем раздела земельного участка с КН 60:27:0010320:7.	Псковская область, г. Псков, ул. Свердлова, д. 56
60:27:0010320:7:342	91	Обеспечение занятий спортом в помещениях	5.1.2	Образование земельного участка путем раздела земельного участка с КН 60:27:0010320:7.	Псковская область, г. Псков, ул. Свердлова, д. 56

60:27:0010320:7:343	7475	Дошкольное, начальное и среднее общее образование	3.5.1	Образование земельного участка путем раздела земельного участка с КН 60:27:0010320:7.	Псковская область, г Псков, ул Свердлова, д 56
---------------------	------	---	-------	---	--

*Вид разрешенного использования земельного участка образуемого в рамках первого этапа путем раздела, сохраняется из исходного вида разрешенного использования земельного участка в силу закона. Изменение вида разрешенного использования может производиться в рамках первого или второго этапа по необходимости.

II этап

Условный номер ЗУ	Площадь, м ²	Вид разрешенного использования	Код	Способ образования земельного участка	Местоположение
:341	832	Улично-дорожная сеть	12.0.1	Образование из земель, находящихся в государственной или муниципальной собственности.	Внутриквартальный проезд
:342	2921	Земельные участки (территории) общего пользования	12.0	Образование из земель, находящихся в государственной или муниципальной собственности.	Внутриквартальный проезд
:343	1647	Деловое управление	4.1	Объединение ЗУ с 60:27:0010311:33:341	Псковская область, г Псков, ул. Карла Маркса, д 1А
:344	10151	Объекты культурно-досуговой деятельности	3.6.1	Объединение ЗУ с 60:27:0010311:33:342	Псковская область, г Псков, ул. Карла Маркса, д 1А
:345	248	Деловое управление	4.1	Образование из земель, находящихся в государственной или муниципальной собственности.	Псковская область, г Псков, ул Карла Маркса, д 1А
:346	30	Земельные участки (территории) общего пользования	12.0	Образование из земель, находящихся в государственной или муниципальной собственности.	Внутриквартальный проезд

:347	297	Земельные участки (территории) общего пользования	12.0	Образование из земель, находящихся в государственной или муниципальной собственности.	Внутриквартальный проезд
:348	1163	Земельные участки (территории) общего пользования	12.0	Образование из земель, находящихся в государственной или муниципальной собственности.	Внутриквартальный проезд
:349	677	Малозэтажная многоквартирная жилая застройка	2.1.1	Образование из земель, находящихся в государственной или муниципальной собственности.	Псковская область, г. Псков, ул. Ленина, д. 1
:3410	545	Малозэтажная многоквартирная жилая застройка	2.1.1	Образование из земель, находящихся в государственной или муниципальной собственности.	Псковская область, г. Псков, ул. Ленина, д. 1
:3411	769	Деловое управление	4.1	Образование из земель, находящихся в государственной или муниципальной собственности и ЗУ с 60:27:0010315:3	Псковская область, г. Псков, Октябрьский проспект, д. 4
:3412	1312	Земельные участки (территории) общего пользования	12.0	Образование из земель, находящихся в государственной или муниципальной собственности.	Псковская область, г. Псков, Октябрьская площадь
:3413	4137	Малозэтажная многоквартирная жилая застройка	2.1.1	Образование из земель, находящихся в государственной или муниципальной собственности и ЗУ с 60:27:0010315:9	Псковская область, г. Псков, ул. Ленина, д. 7
:3414	1633	Земельные участки (территории) общего пользования	12.0	Образование из земель, находящихся в государственной или муниципальной собственности.	Внутриквартальный проезд

:3У15	893	Земельные участки (территории) общего пользования	12.0	Образование из земель, находящихся в государственной или муниципальной собственности.	Псковская область, г. Псков, ул. Ленина
:3У16	2435	Малозэтажная многоквартирная жилая застройка	2.1.1	Образование из земель, находящихся в государственной или муниципальной собственности и ЗУ с 60:27:0010315:18	Псковская область, г. Псков, улица Пушкина, 4/11
:3У17	785	Общественное питание	4.6	Образование из земель, находящихся в государственной или муниципальной собственности и ЗУ с 60:27:0010315:250, 60:27:0010315:22	Псковская область, г. Псков, обл. Псковская, г. Псков, пр-кт Октябрьский, д. 10А
:3У18	4423	Малозэтажная многоквартирная жилая застройка Среднеэтажная жилая застройка	2.1.1 2.5	Образование из земель, находящихся в государственной или муниципальной собственности и ЗУ с 60:27:0010315:4	Псковская обл., г. Псков, пр-кт Октябрьский, д. 14
:3У19	3399	Парки культуры и отдыха	3.6.2	Образование из земель, находящихся в государственной или муниципальной собственности и ЗУ с 60:27:0010311:105	Псковская область, г. Псков, ул. Пушкина, д. 6
:3У20	2598	Малозэтажная многоквартирная жилая застройка	2.1.1	Образование из земель, находящихся в государственной или муниципальной собственности и ЗУ с 60:27:0010311:103	Псковская область, г. Псков, ул. Пушкина, дом 8
:3У21	818	Малозэтажная многоквартирная жилая застройка	4.4	Образование из земель, находящихся в государственной или муниципальной собственности и ЗУ с 60:27:0010311:17	Псковская область, г. Псков, ул. Пушкина, дом 12

:3422	1106	Магазины	4.4	Образование из земель, находящихся в государственной или муниципальной собственности и ЗУ с 60:27:0010311:16	Псковская область, г. Псков, ул. Пушкина, дом 16
:3423	3998	Малозэтажная многоквартирная жилая застройка Среднеэтажная жилая застройка	2.1.1 2.5	Образование из земель, находящихся в государственной или муниципальной собственности и ЗУ с КН 60:27:0010322:5	Псковская область, г. Псков, пр-кт Октябрьский, дом 16
:3424	3217	Земельные участки (территории) общего пользования	12.0	Образование из земель, находящихся в государственной или муниципальной собственности.	Внутриквартальный проезд
:3425	3697	Малозэтажная многоквартирная жилая застройка	2.1.1	Образование из земель, находящихся в государственной или муниципальной собственности и ЗУ с 60:27:0010322:13	Псковская область, г. Псков, пр-кт Октябрьский, д. 22
:3426	992	Деловое управление Государственное управление	4.1 3.8.1	Образование из земель, находящихся в государственной или муниципальной собственности и ЗУ с КН 60:27:0010322:2	обл. Псковская, г. Псков, ул. Ленина, дом 17
:3427	3384	Улично-дорожная сеть	12.0.1	Образование из земель, находящихся в государственной или муниципальной собственности и ЗУ с 60:27:0000000:1695	Псковская обл., г. Псков, ул. Ленина
:3428	8625	Парки культуры и отдыха	3.6.2	Образование из земель, находящихся в государственной или муниципальной собственности.	Псковская обл., г. Псков, ул. Некрасова
:3429	3136	Малозэтажная многоквартирная жилая застройка	2.1.1	Образование из земель, находящихся в государственной или муниципальной собственности и ЗУ с 60:27:0010316:12	Псковская область, г. Псков, ул. Некрасова, д. 38

				Объединение ЗУ с 60:27:0010316:13:ЗУ1	
:3430	13437	Улично-дорожная сеть	12.0.1	Образование из земель, находящихся в государственной или муниципальной собственности.	Псковская обл., г. Псков, ул. Некрасова
:3431	4349	Парки культуры и отдыха	3.6.2	Образование из земель, находящихся в государственной или муниципальной собственности.	Псковская обл., г. Псков, Кировский сквер
:3432	4071	Земельные участки (территории) общего пользования	12.0	Образование из земель, находящихся в государственной или муниципальной собственности.	Псковская обл., г. Псков, ул. Некрасова
:3433	3366	Стоянка транспортных средств	4.9.2	Образование из земель, находящихся в государственной или муниципальной собственности и ЗУ с 60:27:0010319:270	Псковская область, г. Псков, ул. Гоголя
:3434	641	Деловое управление	4.1	Образование из земель, находящихся в государственной или муниципальной собственности	Псковская обл., г. Псков, ул. Некрасова, д.25
:3435	2425	Среднеэтажная жилая застройка	2.5	Образование из земель, находящихся в государственной или муниципальной собственности и ЗУ с 60:27:0010319:30	Псковская обл., г. Псков, ул. Некрасова, д.25А
:3436	116	Земельные участки (территории) общего пользования	12.0	Образование из земель, находящихся в государственной или муниципальной собственности.	Внутриквартальный проезд

:3437	8152	Религиозное управление и образование Осуществление религиозных обрядов историко-культурная деятельность	3.7.2 3.7.1 9.3	Образование из земель, находящихся в государственной или муниципальной собственности и ЗУ с 60:27:0010317:3	Псковская область, г. Псков, ул. Некрасова, д. 35
:3438	1267	Благоустройство территории	12.0.2	Образование из земель, находящихся в государственной или муниципальной собственности.	ул. Гоголя
:3439	1345	Деловое управление Государственное управление	4.1 3.8.1	Образование из земель, находящихся в государственной или муниципальной собственности и ЗУ с 60:27:0010321:7	Псковская область, г. Псков, ул. Гоголя, д. 21А
:3440	3985	Среднеэтажная жилая застройка	2.5	Образование из земель, находящихся в государственной или муниципальной собственности и ЗУ с 60:27:0010321:14, 60:27:0010321:173	обл. Псковская, г. Псков, пр-кт Октябрьский, дом 28
:3441	1148	Малозэтажная многоквартирная жилая застройка	2.1.1	Образование из земель, находящихся в государственной или муниципальной собственности и ЗУ с КН 60:27:0010321: 20, 60:27:0010321:12	обл. Псковская, г. Псков, пр-кт Октябрьский, дом 32
:3442	17837	Улично-дорожная сеть	12.0.1	Образование из земель, находящихся в государственной или муниципальной собственности и ЗУ с 60:27:0000000: 3146	Псковская область, г. Псков, ул. Свердлова
:3443	506	Малозэтажная многоквартирная жилая застройка	2.1.1	Образование из земель, находящихся в государственной или муниципальной собственности и ЗУ с 60:27:0010321:299	Псковская обл., г. Псков, пер. Комиссаровский, д. 7

:3444	3124	Малозэтажная многоквартирная жилая застройка	2.1.1	Образование из земель, находящихся в государственной или муниципальной собственности и ЗУ с 60:27:0010321:5	Псковская область, г. Псков, пер. Комиссаровский, д. 7-а
:3445	981	Земельные участки (террито- рии) общего пользования	12.0	Образование из земель, находящихся в государственной или муниципальной собственности	Псковская обл., г. Псков, ул. Свердлова, д. 50
:3446	2305	Обеспечение занятий спортом в помещениях	5.1.2	Образование из земель, находящихся в государственной или муниципальной собственности и ЗУ с 60:27:0010320:19 Объединение ЗУ с КН 60:27:0010320:7:342	Псковская область, г. Псков, ул. Гоголя, д. 25-а
:3447	1612	Малозэтажная многоквартирная жилая застройка	2.1.1	Образование из земель, находящихся в государственной или муниципальной собственности и ЗУ с 60:27:0010320:176 Объединение ЗУ с КН 60:27:0010320:7:341	обл. Псковская, г. Псков, ул. Гоголя, дом 25
:3448	7475	Дошкольное, начальное и среднее общее образование	3.5.1	Образование из земель, находящихся в государственной или муниципальной собственности. Объединение ЗУ с КН 60:27:0010320:7:343	Псковская область, г. Псков, ул Свердлова, д. 56
:3449	1756	Малозэтажная многоквартирная жилая застройка	2.1.1	Образование из земель, находящихся в государственной или муниципальной собственности и ЗУ с Псковская об- ласть, г. Псков, ул. Кар- ла Маркса, д. 41	Псковская область, г. Псков, ул. Карла Маркса, д. 41

:3450	9028	Парки культуры и отдыха	3.6.2	Образование из земель, находящихся в государственной или муниципальной собственности.	Псковская область, г. Псков, ул. Кузнецкая
:3451	17025	Улично-дорожная сеть	12.0.1	Образование из земель, находящихся в государственной или муниципальной собственности и ЗУ с 60:27:0010319:25	Псковская область, г. Псков, ул. К. Маркса
:3452	1268	Земельные участки (территории) общего пользования	12.0	Образование из земель, находящихся в государственной или муниципальной собственности.	Внутриквартальный проезд
:3453	603	Земельные участки (территории) общего пользования	12.0	Образование из земель, находящихся в государственной или муниципальной собственности и ЗУ с 60:27:0010307:230	Внутриквартальный проезд
:3454	2081	Малозэтажная многоквартирная жилая застройка	2.1.1	Образование из земель, находящихся в государственной или муниципальной собственности и ЗУ с 60:27:0010307:2	обл. Псковская, г. Псков, ул. Свердлова, дом 76
:3455	678	Земельные участки (территории) общего пользования	12.0	Образование из земель, находящихся в государственной или муниципальной собственности.	Внутриквартальный проезд
:3456	373	Земельные участки (территории) общего пользования	12.0	Образование из земель, находящихся в государственной или муниципальной собственности.	Внутриквартальный проезд
:3457	1734	Земельные участки (территории) общего пользования	12.0	Образование из земель, находящихся в государственной или муниципальной собственности.	Внутриквартальный проезд

:3458	609	Земельные участки (территории) общего пользования	12.0	Образование из земель, находящихся в государственной или муниципальной собственности.	Внутриквартальный проезд
:3459	639	Земельные участки (территории) общего пользования	12.0	Образование из земель, находящихся в государственной или муниципальной собственности.	Внутриквартальный проезд
:3460	5056	Малозэтажная многоквартирная жилая застройка	2.1.1	Образование из земель, находящихся в государственной или муниципальной собственности и ЗУ с 60:27:0010309:40. Объединение ЗУ с 60:27:0010309:41:ЗУ2	Псковская область, г. Псков, ул. Красных Партизан, №9, №9-а и №9-б
:3461	1360	Деловое управление Государственное управление	4.1 3.8.1	Образование из земель, находящихся в государственной или муниципальной собственности и ЗУ с 60:27:0010309:25	обл. Псковская, г. Псков, ул. Некрасова, дом 46
:3462	1245	Деловое управление Государственное управление Гостиничное обслуживание	4.1 3.8.1 4.7	Образование из земель, находящихся в государственной или муниципальной собственности и ЗУ с 60:27:0010309:24, 60:27:0010309:35	Псковская область, г. Псков, ул. Некрасова, д. 44
:3463	1281	Банковская и страховая деятельность	4.5	Образование из земель, находящихся в государственной или муниципальной собственности и ЗУ с 60:27:0010309:29	Псковская область, г. Псков, ул. Некрасова, д. 44-а
:3464	1196	Земельные участки (территории) общего пользования	12.0	Образование из земель, находящихся в государственной или муниципальной собственности.	Внутриквартальный проезд

:3465	1692	Религиозное управление и образование Осуществление религиозных обрядов	3.7.2 3.7.1	Образование из земель, находящихся в государственной или муниципальной собственности и ЗУ с 60:27:0010309:3	Псковская область, г. Псков, ул. Красных Партизан, д. 7
:3466	354	Земельные участки (территории) общего пользования	12.0	Образование из земель, находящихся в государственной или муниципальной собственности и ЗУ с 60:27:0010309:46	Внутриквартальный проезд
:3467	475	Земельные участки (территории) общего пользования	12.0	Образование из земель, находящихся в государственной или муниципальной собственности.	Внутриквартальный проезд
:3468	1412	Малоэтажная многоквартирная жилая застройка	2.1.1	Образование из земель, находящихся в государственной или муниципальной собственности и ЗУ с 60:27:0010309:10	обл. Псковская, г. Псков, ул. Красных Партизан, дом 15
:3469	841	Земельные участки (территории) общего пользования	12.0	Образование из земель, находящихся в государственной или муниципальной собственности.	Внутриквартальный проезд
:3470	1308	Земельные участки (территории) общего пользования	12.0	Образование из земель, находящихся в государственной или муниципальной собственности.	Внутриквартальный проезд
:3471	1035	Деловое управление	4.1	Образование из земель, находящихся в государственной или муниципальной собственности.	Псковская область, г. Псков, улица Воровского, д. 4
:3472	656	Земельные участки (территории) общего пользования	12.0	Образование из земель, находящихся в государственной или муниципальной собственности.	Внутриквартальный проезд

:3473	432	Земельные участки (территории) общего пользования	12.0	Образование из земель, находящихся в государственной или муниципальной собственности.	Внутриквартальный проезд
:3474	747	Малозэтажная многоквартирная жилая застройка	2.1.1	Образование из земель, находящихся в государственной или муниципальной собственности.	Псковская область, г. Псков, улица К.Маркса, д. 23
:3475	751	Малозэтажная многоквартирная жилая застройка	2.1.1	Образование из земель, находящихся в государственной или муниципальной собственности и ЗУ с 60:27:0010316:6	обл. Псковская, г. Псков, ул. Карла Маркса, дом 19
:3476	435	Малозэтажная многоквартирная жилая застройка	2.1.1	Образование из земель, находящихся в государственной или муниципальной собственности и ЗУ с 60:27:0010310:3	обл. Псковская, г. Псков, ул. Карла Маркса, дом 6
:3477	943	Малозэтажная многоквартирная жилая застройка	2.1.1	Образование из земель, находящихся в государственной или муниципальной собственности и ЗУ с 60:27:0010307:175	Псковская обл., г. Псков, ул. Свердлова, д. 76-А
:3478	943	Малозэтажная многоквартирная жилая застройка	2.1.1	Образование из земель, находящихся в государственной или муниципальной собственности и ЗУ с 60:27:0010307:21, 60:27:0010307:229	Псковская обл., г. Псков, ул. Свердлова, д. 76-А
:3479	388	Земельные участки (территории) общего пользования	12.0	Образование из земель, находящихся в государственной или муниципальной собственности.	Внутриквартальный проезд
:3480	3462	Улично-дорожная сеть	12.0.1	Образование из земель, находящихся в государственной или муниципальной собственности.	Внутриквартальный проезд

:3481	3561	Малозэтажная многоквартирная жилая застройка	2.1.1	Образование из земель, находящихся в государственной или муниципальной собственности и ЗУ с 60:27:0010318:21	Псковская область, г. Псков, ул. Гоголя, д. 39
:3482	70	Земельные участки (территории) общего пользования	12.0	Образование из земель, находящихся в государственной или муниципальной собственности.	Внутриквартальный проезд
:3483	136	Земельные участки (территории) общего пользования	12.0	Образование из земель, находящихся в государственной или муниципальной собственности.	Внутриквартальный проезд
:3484	1208	Малозэтажная многоквартирная жилая застройка	2.1.1	Объединение ЗУ с 60:27:0010316:91:341	обл. Псковская, г. Псков, ул. Карла Маркса, дом 17
:3485	876	Земельные участки (территории) общего пользования	12.0	Образование из земель, находящихся в государственной или муниципальной собственности. Объединение ЗУ с 60:27:0010316:91:344	обл. Псковская, г. Псков, ул. Карла Маркса, дом 17
:3486	274	Хранение автотранспорта	2.7.1	Образование из земель, находящихся в государственной или муниципальной собственности. Объединение ЗУ с 60:27:0010316:91:345	обл. Псковская, г. Псков, ул. Карла Маркса, дом 17
:3487	91	Земельные участки (территории) общего пользования	12.0	Образование из земель, находящихся в государственной или муниципальной собственности.	Внутриквартальный проезд
:3488	1688	Земельные участки (территории) общего пользования	12.0	Образование из земель, находящихся в государственной или муниципальной собственности. Объединение ЗУ с 60:27:0010309:41:343	Внутриквартальный проезд

<i>:3489</i>	<i>409</i>	<i>Земельные участки (территории) общего пользования</i>	<i>12.0</i>	Образование из земель, находящихся в государственной или муниципальной собственности.	<i>Внутриквартальный проезд</i>
<i>:3490</i>	<i>532</i>	<i>Земельные участки (территории) общего пользования</i>	<i>12.0</i>	Образование из земель, находящихся в государственной или муниципальной собственности. Объединение ЗУ с 60:27:0010316:13:3У2	<i>Внутриквартальный проезд</i>
<i>:3491</i>	<i>2490</i>	<i>Земельные участки (территории) общего пользования</i>	<i>12.0</i>	Образование из земель, находящихся в государственной или муниципальной собственности и ЗУ с 60:27:0000000:1699	<i>Псковская обл., г. Псков, ул. Пушкина</i>

3. Перечень и сведения о площади образуемых земельных участков, которые будут отнесены к территориям общего пользования, в том числе в отношении которых предполагаются резервирование и (или) изъятие для государственных или муниципальных нужд.

:ЗУ1-832 кв.м., :ЗУ2-2921 кв.м., :ЗУ6-30 кв.м., :ЗУ7-297 кв.м.,:ЗУ8-1163 кв.м., :ЗУ12-1312 кв.м.,:ЗУ14-1633 кв.м.,:ЗУ24-3217 кв.м.,ЗУ27-3384 кв.м.,: :ЗУ30-13437 кв.м.,:ЗУ32-4071 кв.м., :ЗУ36-116 кв.м.,:ЗУ38-1267 кв.м.,:ЗУ42-17837 кв.м.,:ЗУ45-981 кв.м.,:ЗУ51-17025 кв.м., :ЗУ52-1268 кв.м.,:ЗУ53-603 кв.м.,:ЗУ55-678 кв.м., :ЗУ56-373 кв.м., ЗУ58-609 кв.м.,:ЗУ59-639 кв.м., :ЗУ64-1196 кв.м., :ЗУ66-354 кв.м., :ЗУ67-475 кв.м.,:ЗУ69-841 кв.м.,:ЗУ70-1308 кв.м.,:ЗУ72-656кв.м, :ЗУ73-388кв.м.,:ЗУ79-388 кв.м., ЗУ80-3462 кв.м., ЗУ82-70 кв.м., ЗУ83-136 кв.м., ЗУ85-876 кв.м., ЗУ89-409 кв.м., ЗУ90-532 кв.м., ЗУ91-2490 кв.м.

4. Сведения о границах территории, в отношении которой утвержден проект межевания.

№	X	Y
1	500529,81	1272806,35
2	500526,50	1272812,70
3	500532,68	1272816,08
4	500525,34	1272832,77
5	500523,60	1272838,45
6	500521,01	1272852,38
7	500511,69	1272882,92
8	500505,63	1272922,04
9	500505,41	1272953,92
10	500505,69	1272983,06
11	500501,30	1273017,60
12	500501,23	1273025,87
13	500502,45	1273032,76
14	500503,36	1273041,66
15	500502,94	1273044,01
16	500496,80	1273056,51
17	500493,66	1273063,69
18	500490,99	1273075,05
19	500490,09	1273082,00
20	500488,62	1273089,33
21	500480,60	1273120,16
22	500478,02	1273127,71
23	500476,24	1273130,95
24	500471,61	1273135,61
25	500469,67	1273138,66
26	500467,71	1273143,59
27	500470,00	1273181,37
28	500471,16	1273187,10
29	500479,76	1273213,37
30	500486,85	1273231,70
31	500493,32	1273244,73
32	500511,60	1273266,68
33	500531,10	1273280,52
34	500535,36	1273284,58
35	500540,27	1273293,23
36	500545,29	1273299,58
37	500551,69	1273311,10
38	500555,81	1273314,99
39	500558,01	1273318,21
40	500559,06	1273322,71
41	500557,77	1273327,13
42	500555,11	1273331,53
43	500555,96	1273334,55
44	500557,58	1273336,50
45	500560,77	1273339,06

46	500567,02	1273347,26
47	500573,38	1273357,14
48	500575,98	1273355,09
49	500575,58	1273354,58
50	500576,26	1273354,04
51	500576,67	1273354,48
52	500579,49	1273352,33
53	500579,11	1273351,81
54	500579,75	1273351,30
55	500586,24	1273359,33
56	500576,87	1273366,90
57	500609,16	1273408,57
58	500621,66	1273426,46
59	500634,19	1273436,88
60	500639,18	1273441,67
61	500642,58	1273446,93
62	500645,07	1273456,22
63	500646,98	1273470,61
64	500646,17	1273485,87
65	500637,77	1273539,00
66	500629,19	1273573,63
67	500627,98	1273583,26
68	500622,06	1273615,15
69	500621,23	1273642,80
70	500623,83	1273681,49
71	500626,40	1273695,71
72	500635,45	1273722,31
73	500643,02	1273750,41
74	500663,90	1273794,47
75	500667,10	1273800,95
76	500667,76	1273808,99
77	500667,44	1273818,90
78	500666,69	1273824,66
79	500666,70	1273829,10
80	500669,70	1273841,87
81	500670,01	1273844,89
82	500669,28	1273849,52
83	500669,71	1273866,61
84	500669,87	1273870,45
85	500671,56	1273875,50
86	500671,80	1273878,22
87	500664,03	1273894,85
88	500650,21	1273928,04
89	500646,68	1273934,31
90	500641,78	1273938,97
91	500637,12	1273941,82
92	500635,65	1273941,99
93	500634,12	1273941,43
94	500629,76	1273938,60

95	500629,22	1273937,92
96	500629,20	1273937,63
97	500631,88	1273933,75
98	500631,81	1273933,17
99	500631,59	1273932,92
100	500631,36	1273932,91
101	500631,12	1273933,01
102	500630,18	1273933,79
103	500629,42	1273934,63
104	500628,70	1273935,57
105	500628,14	1273936,49
106	500627,35	1273938,08
107	500626,94	1273938,32
108	500626,26	1273938,44
109	500630,49	1273945,62
110	500631,28	1273947,55
111	500631,24	1273949,26
112	500629,72	1273954,28
113	500627,39	1273959,64
114	500625,48	1273962,26
115	500624,32	1273962,92
116	500624,00	1273962,33
117	500623,49	1273957,04
118	500622,84	1273954,43
119	500622,01	1273953,25
120	500619,94	1273951,63
121	500613,94	1273949,93
122	500610,33	1273956,78
123	500612,77	1273957,31
124	500615,23	1273956,78
125	500615,81	1273956,89
126	500616,28	1273957,48
127	500616,57	1273959,45
128	500616,18	1273961,44
129	500614,74	1273962,81
130	500613,11	1273962,64
131	500611,78	1273961,74
132	500609,81	1273957,91
133	500608,28	1273958,52
134	500609,40	1273961,10
135	500610,04	1273963,86
136	500609,99	1273965,80
137	500608,92	1273967,78
138	500604,98	1273972,16
139	500614,32	1273982,34
140	500606,74	1273989,31
141	500594,39	1273975,88
142	500589,80	1273979,74
143	500582,46	1273984,43

144	500570,25	1273988,77
145	500560,66	1273989,00
146	500546,05	1273988,80
147	500537,77	1273989,61
148	500539,60	1274001,08
149	500533,57	1274003,88
150	500527,67	1273991,44
151	500505,40	1273997,35
152	500488,82	1274001,41
153	500474,13	1274002,16
154	500457,36	1274008,24
155	500449,44	1274013,51
156	500440,11	1274018,74
157	500431,76	1274022,93
158	500418,05	1274031,52
159	500393,31	1274048,44
160	500385,97	1274053,10
161	500375,26	1274061,15
162	500366,65	1274068,04
163	500358,81	1274074,70
164	500351,30	1274079,84
165	500344,73	1274084,50
166	500337,31	1274091,71
167	500331,97	1274096,06
168	500323,69	1274101,02
169	500319,92	1274104,00
170	500314,16	1274099,95
171	500298,99	1274122,20
172	500175,30	1274035,74
173	500163,60	1274025,99
174	500151,63	1274011,38
175	500148,46	1274006,35
176	500136,21	1273977,10
177	500118,53	1273950,61
178	500100,42	1273925,72
179	500080,05	1273913,42
180	500060,47	1273904,93
181	500048,68	1273901,78
182	500041,59	1273902,29
183	500036,42	1273897,44
184	500004,12	1273910,60
185	499985,24	1273893,05
186	499735,03	1273742,08
187	499732,80	1273735,35
188	499663,45	1273701,71
189	499631,09	1273670,88
190	499636,14	1273655,85
191	499645,94	1273637,57
192	499655,58	1273617,83

193	4 99667,16	1273595,67
194	4 99660,80	1273591,20
195	4 99658,49	1273588,76
196	4 99659,94	1273583,77
197	4 99670,79	1273569,39
198	4 99658,87	1273558,59
199	4 99669,38	1273543,34
200	4 99674,62	1273543,16
201	4 99677,90	1273542,27
202	4 99682,26	1273539,82
203	4 99685,81	1273535,48
204	4 99700,35	1273505,57
205	4 99741,75	1273416,41
206	4 99794,47	1273295,74
207	4 99806,64	1273301,80
208	4 99873,30	1273149,61
209	4 99869,83	1273147,66
210	4 99871,19	1273144,08
211	4 99867,29	1273138,20
212	4 99866,57	1273131,63
213	4 99871,78	1273125,22
214	4 99875,56	1273123,28
215	4 99879,43	1273123,37
216	4 99881,22	1273121,11
217	4 99883,26	1273122,01
218	4 99972,25	1273025,73
219	4 99967,63	1272982,90
220	4 99981,21	1272951,26
221	500015,99	1272938,03
222	500023,22	1272934,12
223	500022,37	1272932,54
224	500029,91	1272928,05
225	500030,95	1272929,79
226	500060,02	1272912,42
227	500059,04	1272910,75
228	500088,10	1272893,13
229	500092,92	1272901,92
230	500096,61	1272899,97
231	500096,96	1272900,59
232	500104,37	1272896,62
233	500104,06	1272896,00
234	500107,48	1272894,15
235	500103,47	1272886,63
236	500193,47	1272834,10
237	500196,45	1272828,62
238	500209,74	1272820,85
239	500210,39	1272821,97
240	500212,82	1272820,56
241	500212,17	1272819,43

242	500225,54	1272811,62
243	500255,24	1272793,97
244	500290,67	1272783,08
245	500374,50	1272767,93
246	500398,94	1272760,77
247	500472,85	1272786,90
248	500500,72	1272798,62
249	500513,53	1272805,61
250	500515,75	1272801,34
251	500523,53	1272805,60
252	500524,63	1272803,52

5. Каталог координат красных линий.

№	X	Y
1	4 99912,38	1273515,99
2	4 99889,89	1273556,48
3	4 99880,94	1273571,30
4	4 99850,83	1273629,43
5	4 99851,18	1273629,61
6	4 99841,30	1273648,48
7	4 99825,56	1273640,99
8	4 99820,68	1273638,67
9	4 99744,79	1273601,29
10	4 99738,98	1273597,94
11	4 99705,95	1273582,28
12	4 99705,45	1273579,67
13	4 99713,22	1273561,57
14	4 99718,34	1273550,38
15	4 99723,57	1273538,95
16	4 99744,09	1273495,03
17	4 99748,77	1273484,73
18	4 99754,07	1273473,08
19	4 99762,42	1273454,65
20	4 99768,08	1273442,82
21	4 99770,97	1273436,71
22	4 99810,97	1273456,64
23	4 99829,39	1273467,45
24	4 99873,25	1273493,19
25	4 99876,75	1273495,13
26	4 99883,78	1273499,25
27	500359,83	1273168,82
28	500370,41	1273190,31
29	500375,52	1273187,91
30	500380,29	1273197,52
31	500387,28	1273213,83
32	500394,79	1273231,91
33	500394,32	1273232,10
34	500407,26	1273261,15
35	500421,51	1273293,16
36	500424,58	1273301,19
37	500453,77	1273335,74
38	500463,18	1273346,75
39	500465,27	1273350,07
40	500465,86	1273350,01
41	500467,26	1273353,37
42	500466,70	1273353,59
43	500471,27	1273364,48
44	500475,36	1273362,77

45	500482,54	1273380,04
46	500483,86	1273386,08
47	500485,41	1273395,48
48	500404,88	1273416,84
49	500396,69	1273419,04
50	500382,99	1273424,82
51	500334,37	1273435,16
52	500321,56	1273434,15
53	500272,36	1273429,60
54	500241,13	1273423,53
55	500215,41	1273414,85
56	500189,28	1273407,84
57	500189,46	1273407,17
58	500187,75	1273406,73
59	500188,33	1273404,52
60	500190,03	1273404,97
61	500192,58	1273395,15
62	500190,75	1273394,69
63	500191,37	1273392,26
64	500193,21	1273392,72
65	500195,79	1273382,77
66	500193,95	1273382,30
67	500194,63	1273379,58
68	500196,50	1273380,06
69	500197,25	1273377,14
70	500198,35	1273374,87
71	500203,97	1273372,78
72	500208,62	1273361,61
73	500209,46	1273359,49
74	500205,61	1273358,29
75	500219,68	1273329,78
76	500226,08	1273319,28
77	500249,89	1273270,23
78	500267,96	1273241,65
79	500270,84	1273237,43
80	500282,15	1273220,32
81	500284,78	1273214,12
82	500285,71	1273214,64
83	500285,88	1273215,14
84	500287,44	1273212,75
85	500303,57	1273194,17
86	500307,41	1273187,27
87	500324,28	1273170,87
88	500330,58	1273170,46
89	500341,43	1272907,76
90	500357,91	1273033,36
91	500363,27	1273032,59
92	500364,32	1273039,48
93	500366,43	1273079,39

94	500358,60	1273096,04
95	500337,18	1273125,59
96	500319,67	1273146,29
97	500318,34	1273149,99
98	500314,76	1273155,38
99	500298,85	1273173,85
100	500298,23	1273173,39
101	500290,08	1273184,04
102	500285,21	1273190,20
103	500284,83	1273189,93
104	500271,83	1273207,32
105	500268,53	1273211,79
106	500261,83	1273220,54
107	500242,03	1273248,61
108	500217,58	1273296,89
109	500215,64	1273296,32
110	500203,00	1273322,06
111	500202,27	1273324,16
112	500150,71	1273291,90
113	500144,11	1273286,62
114	500117,05	1273269,88
115	500102,71	1273260,90
116	500071,34	1273241,88
117	500099,51	1273197,70
118	500103,61	1273196,62
119	500124,96	1273161,78
120	500123,80	1273159,00
121	500097,20	1273141,53
122	500111,60	1273119,09
123	500111,24	1273118,86
124	500119,00	1273106,90
125	500119,35	1273107,12
126	500126,20	1273096,54
127	500145,39	1273064,82
128	500147,47	1273066,20
129	500152,41	1273058,73
130	500157,72	1273053,95
131	500177,05	1273024,12
132	500213,84	1272966,35
133	500234,36	1272936,32
134	500233,27	1272929,36
135	500241,98	1272921,05
136	500335,36	1272906,25
137	500076,25	1273471,84
138	500116,59	1273495,16
139	500115,56	1273496,92
140	500136,18	1273508,85
141	500125,80	1273527,62
142	500133,07	1273531,85

143	500130,25	1273538,83
144	500126,84	1273565,77
145	500117,82	1273560,94
146	500118,40	1273576,97
147	500119,04	1273586,65
148	500118,90	1273586,79
149	500097,13	1273576,97
150	500087,42	1273596,22
151	500052,64	1273576,27
152	500053,55	1273575,06
153	500038,51	1273566,77
154	500038,22	1273567,23
155	500033,01	1273564,01
156	500033,36	1273563,45
157	500032,63	1273562,84
158	500032,33	1273563,35
159	500016,90	1273553,98
160	500013,83	1273552,32
161	499994,54	1273540,79
162	499989,93	1273538,26
163	499971,60	1273527,18
164	499916,87	1273494,05
165	499831,01	1273444,13
166	499817,83	1273436,56
167	499865,08	1273355,45
168	499878,39	1273363,26
169	499963,14	1273412,22
170	500022,20	1273446,36
171	500042,69	1273454,77
172	500075,24	1273473,60
173	500170,93	1273327,49
174	500158,21	1273347,98
175	500150,55	1273354,74
176	500155,39	1273355,84
177	500155,58	1273355,03
178	500166,43	1273357,56
179	500166,80	1273356,70
180	500172,67	1273358,15
181	500169,95	1273369,20
182	500171,96	1273369,69
183	500170,65	1273375,02
184	500168,63	1273374,53
185	500165,68	1273386,57
186	500169,59	1273396,74
187	500162,44	1273425,49
188	500161,34	1273429,50
189	500162,15	1273429,71
190	500161,75	1273431,25
191	500160,90	1273431,05

192	500156,98	1273445,12
193	500151,98	1273465,09
194	500155,19	1273465,87
195	500147,19	1273493,01
196	500146,34	1273494,07
197	500145,27	1273494,84
198	500143,63	1273495,24
199	500141,96	1273495,15
200	500122,43	1273484,10
201	500057,05	1273446,26
202	500057,75	1273444,99
203	500033,94	1273433,02
204	499941,11	1273378,97
205	499940,58	1273375,81
206	500002,11	1273279,80
207	499999,08	1273277,51
208	500020,15	1273246,97
209	500040,86	1273242,33
210	500092,67	1273275,23
211	500162,60	1273006,79
212	500144,62	1273033,75
213	500115,48	1273075,20
214	500074,82	1273136,95
215	500027,94	1273207,90
216	500019,02	1273210,77
217	499917,90	1273147,15
218	499915,02	1273122,65
219	499969,52	1273067,49
220	500017,45	1273017,77
221	500072,34	1273003,75
222	500075,27	1273002,96
223	500134,30	1272986,78
224	500014,41	1273229,51
225	499994,37	1273259,64
226	499993,37	1273259,07
227	499939,76	1273337,75
228	499939,88	1273338,52
229	499924,48	1273362,15
230	499923,85	1273362,48
231	499923,33	1273362,69
232	499922,91	1273362,81
233	499922,21	1273362,96
234	499921,88	1273363,00
235	499921,45	1273363,03
236	499921,23	1273363,03
237	499892,90	1273346,50
238	499884,49	1273341,83
239	499830,17	1273314,10
240	499828,99	1273310,15

241	499885,75	1273171,56
242	499903,79	1273162,80
243	499934,51	1273180,11
244	500482,66	1273416,67
245	500489,08	1273441,52
246	500485,91	1273442,14
247	500495,30	1273465,30
248	500496,61	1273468,54
249	500506,68	1273493,34
250	500512,65	1273507,14
251	500513,49	1273506,80
252	500514,14	1273508,38
253	500513,31	1273508,72
254	500518,25	1273520,65
255	500520,10	1273525,29
256	500525,08	1273538,81
257	500518,23	1273569,45
258	500511,31	1273580,20
259	500506,44	1273584,14
260	500496,69	1273598,16
261	500478,26	1273630,84
262	500483,80	1273633,96
263	500460,55	1273678,95
264	500400,58	1273644,54
265	500354,76	1273615,37
266	500329,14	1273600,07
267	500318,26	1273592,82
268	500288,61	1273576,25
269	500267,19	1273563,03
270	500249,85	1273554,34
271	500214,67	1273534,36
272	500210,02	1273530,37
273	500164,14	1273503,28
274	500171,48	1273476,58
275	500172,24	1273473,00
276	500183,91	1273427,85
277	500247,99	1273444,46
278	500300,33	1273448,38
279	500329,77	1273447,35
280	500330,02	1273449,37
281	500360,54	1273444,90
282	500363,02	1273447,16
283	500367,92	1273446,17
284	500367,32	1273443,22
285	500399,57	1273436,18
286	500440,39	1273426,65
287	500399,85	1272822,90
288	500408,59	1272880,55
289	500360,95	1272887,69

290	500352,84	1272831,44
291	500158,60	1272888,48
292	500164,48	1272895,30
293	500167,57	1272901,52
294	500176,35	1272920,66
295	500188,11	1272947,75
296	500144,29	1272964,23
297	500144,80	1272965,62
298	500098,59	1272978,80
299	500079,81	1272933,42
300	500260,73	1273583,22
301	500275,95	1273592,33
302	500280,88	1273595,71
303	500355,78	1273639,32
304	500296,48	1273739,83
305	500247,85	1273691,64
306	500219,65	1273674,35
307	500188,73	1273655,94
308	500140,17	1273627,34
309	500139,57	1273622,35
310	500143,02	1273592,47
311	500139,76	1273569,95
312	500136,88	1273549,55
313	500147,91	1273519,29
314	500184,02	1273538,98
315	500457,41	1273696,46
316	500451,64	1273726,55
317	500448,81	1273726,97
318	500446,57	1273736,63
319	500449,34	1273737,20
320	500447,82	1273744,74
321	500445,06	1273744,18
322	500442,51	1273757,30
323	500445,25	1273757,79
324	500443,02	1273767,85
325	500440,92	1273779,26
326	500436,06	1273805,73
327	500432,21	1273829,10
328	500434,37	1273831,49
329	500431,87	1273834,08
330	500431,18	1273835,73
331	500428,03	1273861,75
332	500420,37	1273869,47
333	500397,14	1273846,92
334	500375,30	1273825,23
335	500368,35	1273819,34
336	500357,67	1273809,41
337	500348,06	1273800,04
338	500348,42	1273799,65

339	500307,71	1273757,74
340	500326,79	1273725,10
341	500332,30	1273714,28
342	500351,52	1273683,32
343	500354,40	1273685,05
344	500374,23	1273649,80
345	500396,73	1273662,72
346	500408,83	1273670,11
347	500452,51	1273693,80
348	500287,71	1273757,10
349	500279,68	1273769,23
350	500248,81	1273821,68
351	500246,22	1273826,00
352	500238,45	1273839,92
353	500235,56	1273845,92
354	500233,21	1273850,17
355	500229,38	1273856,20
356	500223,04	1273864,02
357	500213,75	1273874,20
358	500195,11	1273857,84
359	500191,43	1273854,09
360	500189,57	1273852,16
361	500173,80	1273837,29
362	500135,47	1273808,79
363	500146,76	1273788,82
364	500143,07	1273779,42
365	500115,49	1273767,54
366	500119,51	1273744,31
367	500122,66	1273732,40
368	500128,48	1273695,17
369	500128,08	1273695,03
370	500136,22	1273647,85
371	500215,52	1273691,63
372	500382,56	1273846,87
373	500380,03	1273849,87
374	500419,94	1273890,16
375	500429,25	1273897,65
376	500427,86	1273901,39
377	500428,05	1273908,22
378	500426,87	1273936,94
379	500426,10	1273956,81
380	500402,51	1273955,86
381	500369,95	1273954,96
382	500347,51	1273955,11
383	500314,88	1273953,46
384	500304,73	1273952,86
385	500288,18	1273952,48
386	500275,00	1273950,47
387	500268,76	1273947,81

388	500253,64	1273936,44
389	500263,14	1273925,85
390	500230,77	1273895,21
391	500239,93	1273877,22
392	500249,23	1273861,27
393	500282,68	1273802,73
394	500293,97	1273784,37
395	500302,52	1273770,48
396	500304,13	1273769,93
397	500305,91	1273770,53
398	500323,35	1273788,56
399	500358,26	1273823,05
400	500368,73	1273833,81
401	500379,55	1273843,76
402	500122,08	1273633,40
403	500114,26	1273679,97
404	500107,20	1273678,91
405	500104,82	1273695,29
406	500106,60	1273695,58
407	500105,75	1273701,08
408	500103,90	1273700,84
409	500101,73	1273714,52
410	500102,53	1273714,67
411	500102,25	1273716,22
412	500101,46	1273716,09
413	500101,28	1273717,20
414	500101,68	1273721,72
415	500097,66	1273744,95
416	500093,49	1273767,65
417	500093,43	1273768,02
418	500090,21	1273778,90
419	500066,82	1273766,48
420	500052,37	1273758,29
421	499985,46	1273724,23
422	499966,34	1273714,51
423	499952,68	1273707,51
424	499944,20	1273703,18
425	499914,95	1273688,51
426	499909,95	1273686,59
427	499859,41	1273660,23
428	499927,98	1273526,82
429	499932,34	1273529,85
430	499941,21	1273535,41
431	499944,22	1273537,33
432	499945,39	1273535,88
433	499959,92	1273544,68
434	499990,47	1273562,81
435	499990,07	1273563,54
436	500009,25	1273574,74

437	500009,75	1273573,73
438	500021,13	1273580,08
439	500021,64	1273578,95
440	500061,00	1273600,73
441	500062,49	1273598,39
442	500490,86	1272999,03
443	500487,94	1273042,05
444	500463,94	1273039,36
445	500466,58	1273022,72
446	500467,71	1273022,85
447	500471,76	1272998,28
448	500418,46	1272997,46
449	500444,34	1273008,51
450	500442,13	1273014,05
451	500443,54	1273017,51
452	500440,16	1273024,94
453	500438,25	1273025,53
454	500422,82	1273065,08
455	500401,16	1273120,82
456	500406,50	1273160,47
457	500401,52	1273172,52
458	500403,77	1273187,86
459	500394,94	1273190,49
460	500385,79	1273187,57
461	500359,24	1273135,18
462	500379,98	1273127,83
463	500375,04	1273105,85
464	500390,54	1273074,58
465	500406,91	1273036,21
466	500467,19	1273248,02
467	500472,57	1273259,70
468	500466,48	1273262,50
469	500461,10	1273250,83
470	500486,48	1273252,37
471	500491,64	1273260,24
472	500474,37	1273271,71
473	500469,12	1273263,49
474	500511,17	1273284,40
475	500512,55	1273286,20
476	500514,33	1273289,19
477	500514,91	1273288,79
478	500516,62	1273291,49
479	500516,30	1273291,76
480	500517,40	1273293,56
481	500517,17	1273294,40
482	500516,89	1273295,49
483	500518,21	1273297,84
484	500520,84	1273301,80
485	500519,19	1273302,98

486	500522,79	1273308,38
487	500525,95	1273313,65
488	500529,85	1273319,47
489	500517,49	1273327,74
490	500513,60	1273321,93
491	500509,97	1273316,94
492	500507,67	1273313,53
493	500505,61	1273314,93
494	500503,64	1273312,07
495	500505,65	1273310,66
496	500501,69	1273305,02
497	500496,23	1273308,26
498	500491,60	1273300,87
499	500493,73	1273299,37
500	500492,39	1273297,52
501	500495,36	1273296,01
502	500484,79	1273280,14
503	500483,32	1273281,17
504	500481,94	1273279,22
505	500483,42	1273278,18
506	500482,45	1273276,81
507	500495,63	1273269,29
508	500505,16	1273283,54
509	500505,50	1273283,39
510	500507,76	1273286,65
511	500554,38	1273416,53
512	500559,23	1273424,09
513	500557,89	1273425,86
514	500559,97	1273428,77
515	500562,50	1273427,41
516	500565,66	1273431,83
517	500564,51	1273432,51
518	500566,21	1273435,24
519	500568,75	1273439,31
520	500569,09	1273439,12
521	500571,91	1273442,82
522	500572,65	1273442,49
523	500581,90	1273457,04
524	500583,56	1273461,87
525	500581,73	1273462,94
526	500584,48	1273468,01
527	500580,79	1273470,12
528	500583,80	1273475,26
529	500581,75	1273476,51
530	500582,59	1273478,14
531	500574,42	1273485,61
532	500569,38	1273485,30
533	500547,25	1273446,03
534	500542,90	1273448,48

535	500534,17	1273428,75
536	500530,94	1273430,96
537	500525,72	1273424,14
538	500523,36	1273425,32
539	500520,81	1273419,05
540	500524,95	1273416,60
541	500528,17	1273409,46
542	500543,09	1273398,39
543	500551,53	1273410,58
544	500598,91	1273528,96
545	500602,50	1273531,93
546	500607,44	1273539,16
547	500608,57	1273542,57
548	500608,39	1273546,44
549	500606,29	1273547,60
550	500606,23	1273554,67
551	500617,25	1273557,61
552	500612,32	1273569,86
553	500588,73	1273593,13
554	500589,59	1273593,98
555	500588,73	1273594,82
556	500587,89	1273593,97
557	500586,72	1273594,31
558	500582,76	1273598,50
559	500537,43	1273636,47
560	500511,23	1273629,32
561	500504,11	1273625,96
562	500498,82	1273622,80
563	500536,90	1273565,56
564	500543,32	1273557,44
565	500549,05	1273562,02
566	500563,50	1273572,77
567	500559,01	1273578,54
568	500560,08	1273579,44
569	500569,74	1273567,95
570	500580,14	1273561,48
571	500583,46	1273544,48
572	500583,62	1273534,92
573	500588,77	1273528,58
574	500590,65	1273527,78
575	500594,81	1273527,73
576	500603,47	1273889,70
577	500550,13	1273932,83
578	500553,16	1273936,55
579	500548,49	1273940,55
580	500545,76	1273936,96
581	500538,02	1273943,43
582	500525,92	1273955,28
583	500521,97	1273951,37

584	500520,80	1273952,58
585	500512,86	1273946,92
586	500481,88	1273923,30
587	500476,38	1273913,20
588	500509,24	1273895,01
589	500576,72	1273858,11
590	500599,95	1273932,56
591	500605,53	1273938,70
592	500591,91	1273951,09
593	500602,54	1273962,78
594	500599,21	1273965,90
595	500614,32	1273982,34
596	500606,74	1273989,31
597	500591,64	1273972,89
598	500594,59	1273970,19
599	500578,17	1273952,32
600	500586,32	1273944,96



Условные обозначения
 — границы существующих элементов планировочной структуры

				МКС № 02/2022 – ПМТ.1		
				Реализация решений по территориальному планированию, планировке территории (разработка проекта межевания территории в границах улицы Октябрьский проспект, Советская, Оборода К. Маркса, Кузнецкая и реки Пашова в городе Пашове)		
Имя	Код	Лист	Фол.	Дата		
ГИП	Назаров					
Выполнил	Перегелов					
				Проект межевания территории		Стадия
						Лист
						Листов
				Чертеж границ существующих элементов планировочной структуры		
				Масштаб 1:2000		ООО "Гео-Сервис"



Условные обозначения

- — характерные точки границы территории, в отношении которой осуществляется подготовка проекта межевания;
- границе линии улиц (установленной);

				НСЧ 02/2022 — ПМТ.1		
				Реализация мероприятий по территориальному планированию, планировке территории (разработка проекта межевания территории в границах участка Олимпийского проспекта, Соборная Слобода, К. Маркса, Крымская и реки Палея в городе Палево)		
Имя.Колумн	Листы:	Фол.	П.	Дата		
ГМТ	Незаруб					
Выполнил	Перелов					
				Проект межевания территории		Страниц
						Лист
						Листов
						П
				Чертеж: красная линия		
				Масштаб 1:2000		
						ООО "Гео-Сервис"



					ИКС № 02/2022- ПМТ.1				
					Реализация мероприятий по территориальному планированию, планировке территории (разработка проекта межевания территории в границах улицы Октябрьский проспект, Соборная, Спартовая, К. Маркса, Кушунная и реки Пасоля в городе Пасоля)				
Изм.	Кал.уч.	Лист №	док.	П.	Дата				
				Назаров					
Выполнил	Перегелов					Проект межевания территории	Стадия	Лист	Листов
						I этап	п		
					Чертеж границ обрамленных земельных участков				
					Масштаб 1:2000				
					ООО "Гео-Сервис"				



Условные обозначения

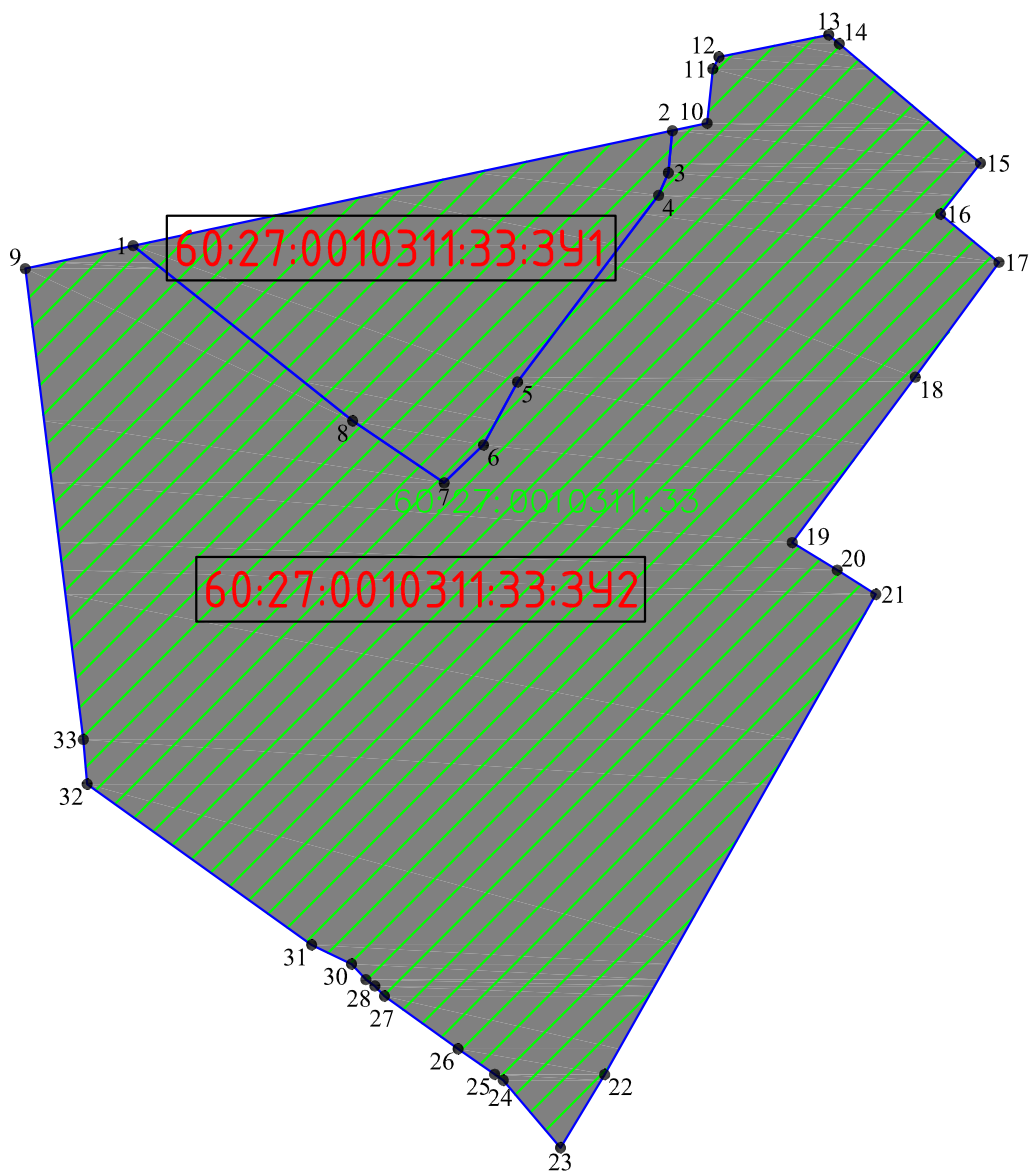
- 3971 — границы и обозначение обрамления земельных участков
- 3971 — границы и обозначение обрамления земельных участков для объектов улично-дорожной сети

					МК № 02/2022 – ПМ.1		
					Реализация мероприятий по территориальному планированию, планировке территории (разработка проекта межевания территории в границах улицы Октябрьской проспекта, Советского, Старообразов, К. Маркса, Пушкина и реки Пискава в городе Пскове)		
Изм.	Кол-во	Лист №	док.	П.	Дата		
Выполнил	Переглядел	Назаров					
					Проект межевания территории		
					II этап		
					Статус		
					Лист		
					Листов		
					Чертеж границ обрамления земельных участков		
					Масштаб 1:2000		
					ООО "Гео-Сервис"		









- Условные обозначения
- красные линии улиц (устанавливаемые);
 - линия отступа от красной линии
 - ← 10 → - размер отступа от устанавливаемой красной линии

				МК № 02/2022 - ПМТ.1		
				Реализация мероприятий по территориальному планированию, планировке территории (разработка проекта межевания территории в границах улицы Октябрьского проспекта, Соборной К. Маркса, Чуминой и реки Пискава в городе Пскове)		
Изм.	Кол.уч.	Листы	док.	П.	Д.	Дата
Выполнил	Перегелов					
				Проект межевания территории		Стадия
						Лист
						Листов
						п
				Чертеж отступов от красных линий		
				Масштаб 1:2000		
						ООО "Гео-Сервис"



Согласовано:				
Взам. инв. №				
Подпись и дата				
Инв. № подл.				

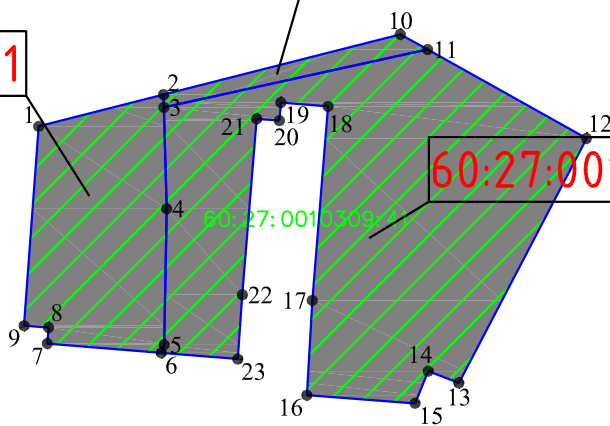
- Условные обозначения
-  — граница образуемого земельного участка;
 -  — обозначение образуемого земельного участка;
 -  1 — обозначение характерной точки границы образуемого земельного участка;
 -  — обозначение перераспределяемых земельных участков и их частей

					МК № 02/2022–ПМТ.1				
					Реализация документов по территориальному планированию, планировке территории (разработка проекта межевания территории в границах улицы Октябрьский проспект, Советская, Свердлова, К. Маркса, Кузнецкая и реки Псковы в городе Пскове)				
Изм.	Кол.уч.	Лист	№ док	Подп.	Дата	Проект межевания территории	Стадия	Лист	Листов
ГИП		Назаров А.В.					П		
Выполнил		Семенов С.Ю.				Чертеж образуемых земельных участков с КН 60:27:0010311:33:3У1,; 3У2	ООО "Гео-Сервис"		

60:27:0010309:41:3У1

60:27:0010309:41:3У2

60:27:0010309:41:3У3




Согласовано:

Взам. инв. №

Подпись и дата

Инв. № подл.

Условные обозначения



— граница образуемого земельного участка;

— обозначение образуемого земельного участка;



— обозначение характерной точки границы образуемого земельного участка;



— обозначение перераспределяемых земельных участков и их частей

МК № 02/2022–ПМТ.1

Реализация документов по территориальному планированию, планировке территории (разработка проекта межевания территории в границах улицы Октябрьский проспект, Советская, Свердлова, К. Маркса, Кузнецкая и реки Псковы в городе Пскове)

Изм.	Кол.уч.	Лист	№ док	Подп.	Дата
ГИП		Назаров А.В.			
Выполнил		Семенов С.Ю.			

ГИП		Назаров А.В.			
Выполнил		Семенов С.Ю.			

ГИП		Назаров А.В.			
Выполнил		Семенов С.Ю.			

Проект межевания территории

Стадия	Лист	Листов
П		

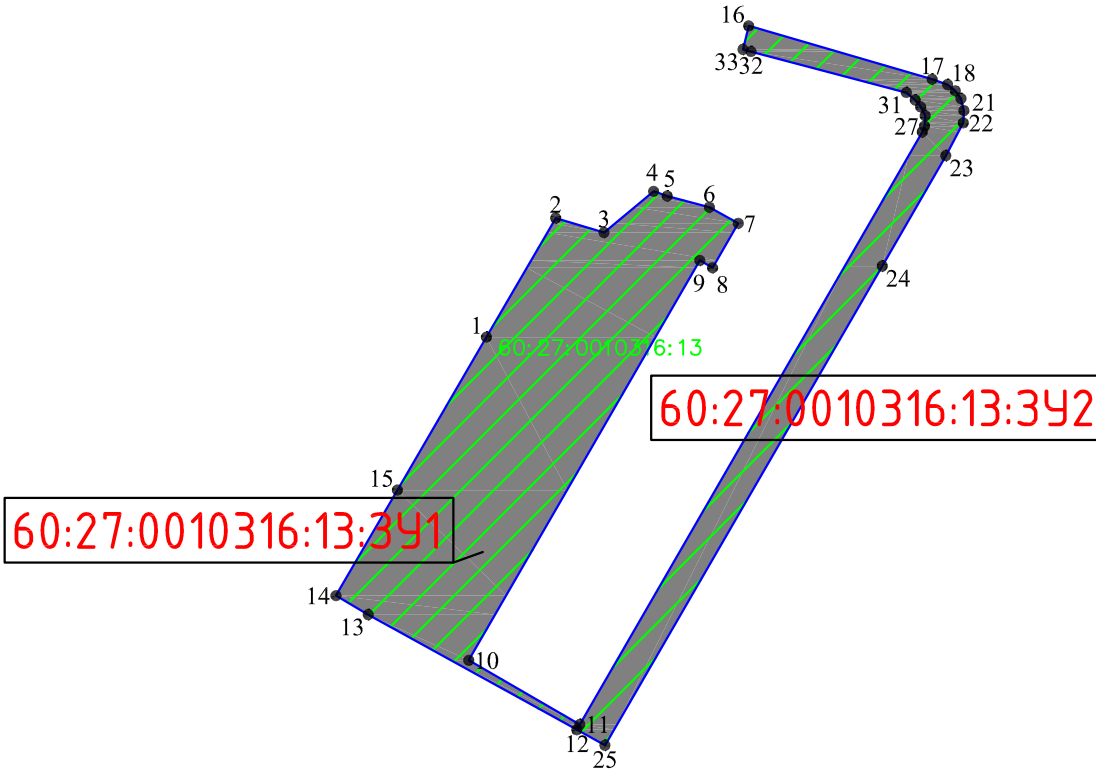
П

Чертеж образуемых земельных участков с
КН 60:27:0010309:41:ЗУ1,; ЗУ2,; ЗУ3

Масштаб 1:1000

ООО "Гео-Сервис"

Согласовано:				
Взам. инв. №				
Подпись и дата				
Инв. № подл.				



- Условные обозначения
- граница образуемого земельного участка;
 - обозначение образуемого земельного участка;
 - обозначение характерной точки границы образуемого земельного участка;
 - обозначение перераспределяемых земельных участков и их частей

					МК № 02/2022–ПМТ.1				
					Реализация документов по территориальному планированию, планировке территории (разработка проекта межевания территории в границах улицы Октябрьский проспект, Советская, Свердлова, К. Маркса, Кузнецкая и реки Псковы в городе Пскове)				
Изм.	Кол.уч.	Лист	№ док	Подп.	Дата	Проект межевания территории	Стадия	Лист	Листов
ГИП		Назаров А.В.					П		
Выполнил		Семенов С.Ю.				Чертеж образуемых земельных участков с КН 60:27:0010316:13:3У1,; 3У2	ООО "Гео-Сервис"		

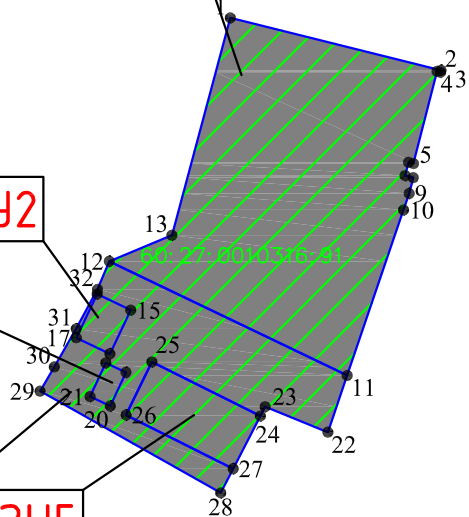
60:27:0010316:91:3У1

60:27:0010316:91:3У2

60:27:0010316:91:3У3




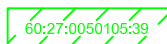
60:27:0010316:91:3У4

60:27:0010316:91:3У5





Согласовано:				
Взам. инв. №				
Подпись и дата				
Инв. № подл.				

Условные обозначения

-  — граница образуемого земельного участка;
-  — обозначение образуемого земельного участка;
-  — обозначение характерной точки границы образуемого земельного участка;
-  — обозначение перераспределяемых земельных участков и их частей

МК № 02/2022–ПМТ.1

Реализация документов по территориальному планированию, планировке территории (разработка проекта межевания территории в границах улицы Октябрьский проспект, Советская, Свердлова, К. Маркса, Кузнецкая и реки Псковы в городе Пскове)

Изм.	Кол.уч.	Лист	№ док	Подп.	Дата
ГИП		Назаров А.В.			
Выполнил		Семенов С.Ю.			

Проект межевания территории

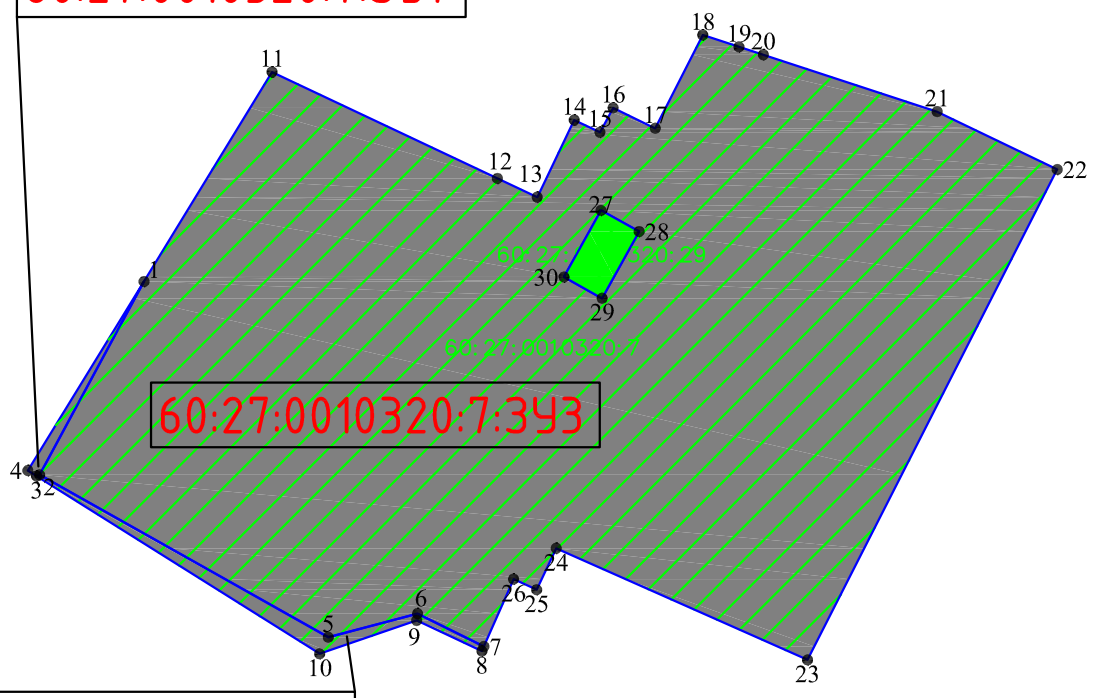
Стадия	Лист	Листов
П		

Чертеж образуемых земельных участков с КН 60:27:0010309:41:ЗУ1,;ЗУ2,;ЗУ3,;ЗУ4,;ЗУ5

Масштаб 1:1000

ООО "Гео-Сервис"

60:27:0010320:7:3У1



60:27:0010320:7:3У3

60:27:0010320:7:3У2





Согласовано:

Взам. инв. №

Подпись и дата



Инв. № подл.

Условные обозначения

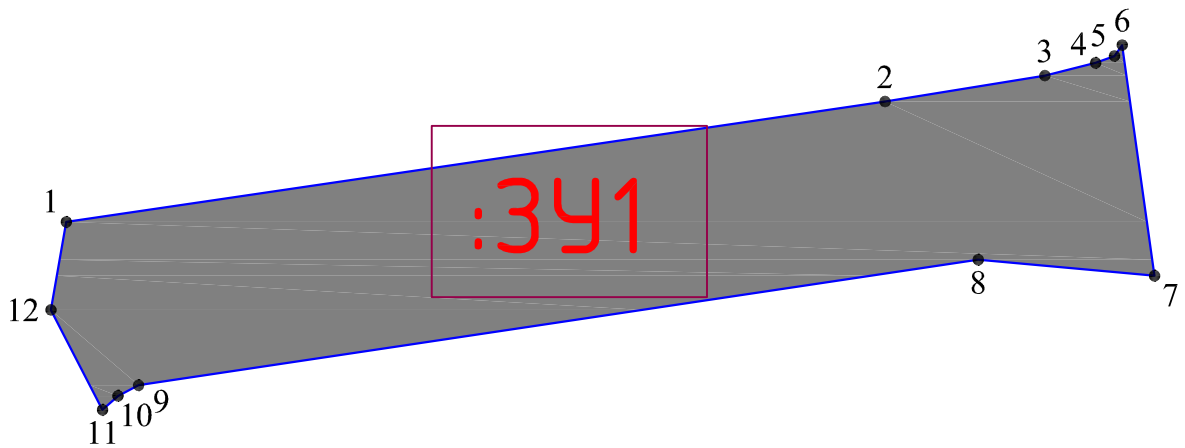
-  — граница образуемого земельного участка;
-  — обозначение образуемого земельного участка;
-  — обозначение характерной точки границы образуемого земельного участка;
-  — обозначение перераспределяемых земельных участков и их частей

МК № 02/2022 – ПМТ.1

Реализация документов по территориальному планированию, планировке территории (разработка проекта межевания территории в границах улицы Октябрьский проспект, Советская, Свердлова, К. Маркса, Кузнецкая и реки Псковы в городе Пскове)

Изм.	Кол.уч.	Лист	№ док	Подп.	Дата
ГИП		Назаров А.В.			
Выполнил		Семенов С.Ю.			

Проект межевания территории	Стадия	Лист	Листов
	П		
Чертеж образуемых земельных участков с КН 60:27:0010320:7:3У1,; 3У2,; 3У3			ООО "Гео-Сервис"
Масштаб 1:1000			







Согласовано:

Взам. инв. №

Подпись и дата



Инв. № подл.

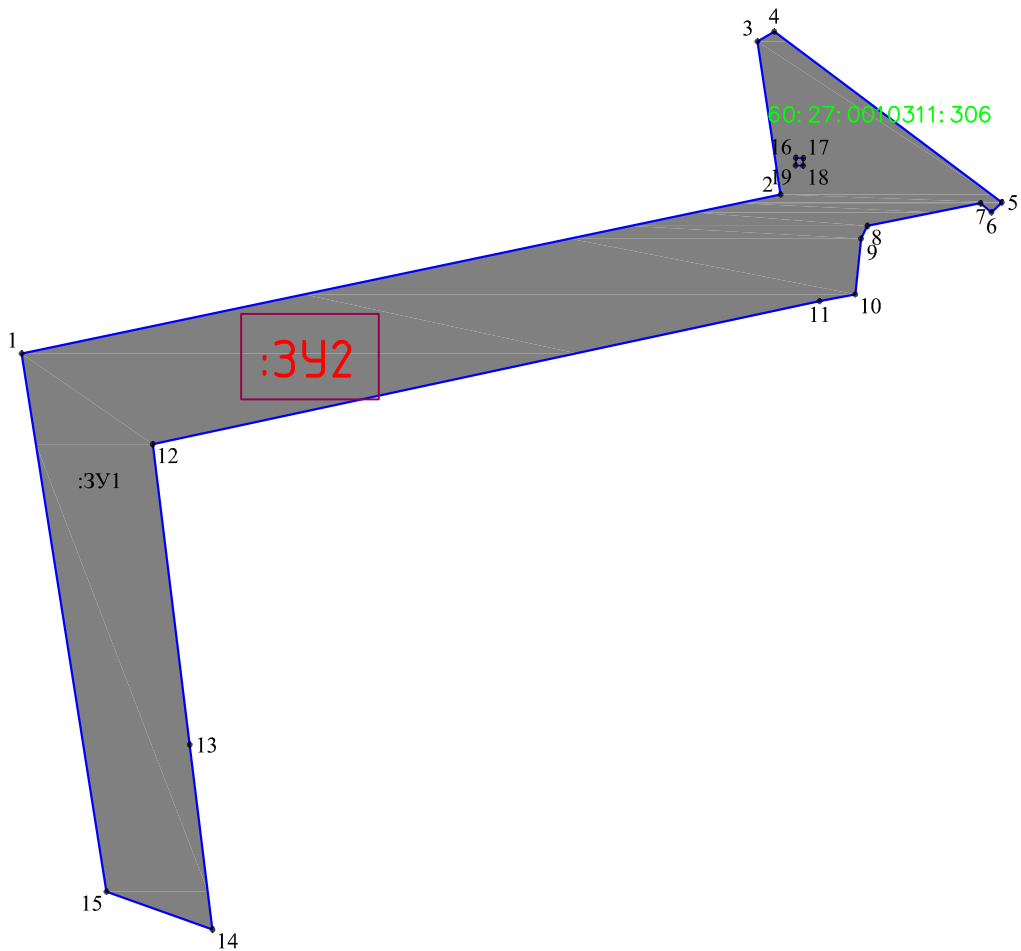
Условные обозначения

-  — граница образуемого земельного участка;
-  — обозначение образуемого земельного участка;
-  — обозначение характерной точки границы образуемого земельного участка;
-  — обозначение перераспределяемых земельных участков и их частей





МК № 02/2022–ПМТ.1

Реализация документов по территориальному планированию, планировке территории (разработка проекта межевания территории в границах улицы Октябрьский проспект, Советская, Свердлова, К. Маркса, Кузнецкая и реки Псковы в городе Пскове)

Изм.	Кол.уч.	Лист	№ док.	Подп.	Дата				
ГИП		Назаров А.В.							
Выполнил		Семенов С.Ю.				Проект межевания территории	Стадия	Лист	Листов
							П		
Чертеж границ образуемого земельного участка : 3У1 Масштаб 1: 500						ООО "Гео-Сервис"			





Условные обозначения

-  — граница образуемого земельного участка;
-  — обозначение образуемого земельного участка;
-  — обозначение характерной точки границы образуемого земельного участка;
-  — обозначение перераспределяемых земельных участков и их частей

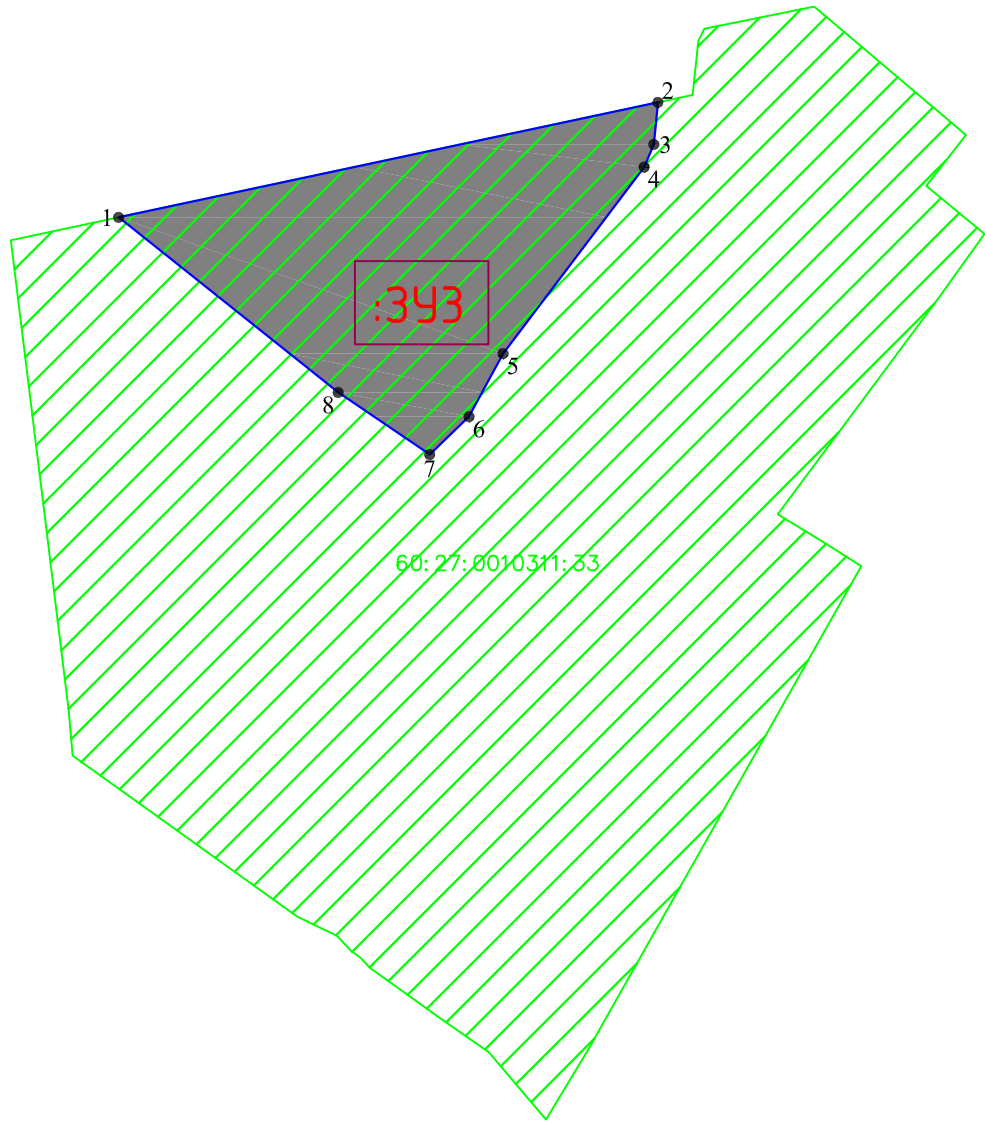
Согласовано:					
Взам. инв. №					
Подпись и дата					
Инв. № подл.					

МК № 02/2022–ПМТ.1





Реализация документов по территориальному планированию, планировке территории (разработка проекта межевания территории в границах улицы Октябрьский проспект, Советская, Свердлова, К. Маркса, Кузнецкая и реки Псковы в городе Пскове)

Изм.	Кол.уч.	Лист	№ док.	Подп.	Дата				
ГИП		Назаров А.В.				Проект межевания территории	Стадия	Лист	Листов
Выполнил		Семенов С.Ю.					П		
						Чертеж границ образуемого земельного участка :3У2 Масштаб 1:1000	ООО "Гео-Сервис"		

Согласовано:					
Взам. инв. №					
Подпись и дата					
Инв. № подл.					





Условные обозначения

-  — граница образуемого земельного участка;
-  — обозначение образуемого земельного участка;
-  — обозначение характерной точки границы образуемого земельного участка;
-  — обозначение перераспределяемых земельных участков и их частей

МК № 02/2022–ПМТ.1

Реализация документов по территориальному планированию, планировке территории (разработка проекта межевания территории в границах улицы Октябрьский проспект, Советская, Свердлова, К. Маркса, Кузнецкая и реки Псковы в городе Пскове)

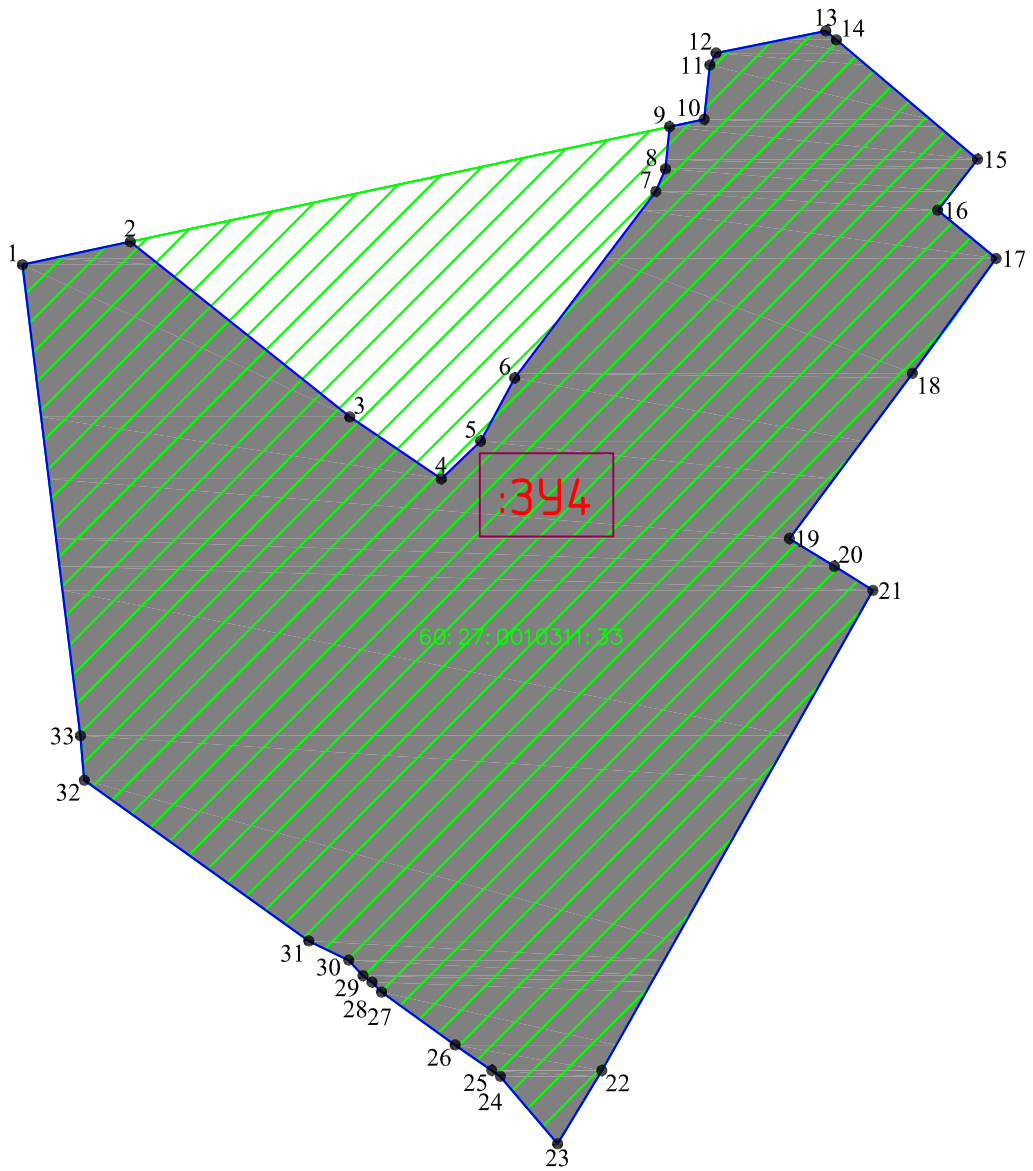
Изм.	Кол.уч.	Лист	№ док	Подп.	Дата
ГИП			Назаров А.В.		
Выполнил			Семенов С.Ю.		

Проект межевания территории

Стадия	Лист	Листов
П		

Чертеж границ образуемого земельного участка
: 3У3
Масштаб 1:1000

ООО "Гео-Сервис"






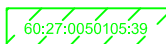
Согласовано:

Взам. инв. №

Подпись и дата



Инв. № подл.

Условные обозначения

-  — граница образуемого земельного участка;
-  — обозначение образуемого земельного участка;
-  — обозначение характерной точки границы образуемого земельного участка;
-  — обозначение перераспределяемых земельных участков и их частей

МК № 02/2022–ПМТ.1

Реализация документов по территориальному планированию, планировке территории (разработка проекта межевания территории в границах улицы Октябрьский проспект, Советская, Свердлова, К. Маркса, Кузнецкая и реки Псковы в городе Пскове)

Изм.	Кол.уч.	Лист	№ док	Подп.	Дата
ГИП		Назаров А.В.			
Выполнил		Семенов С.Ю.			

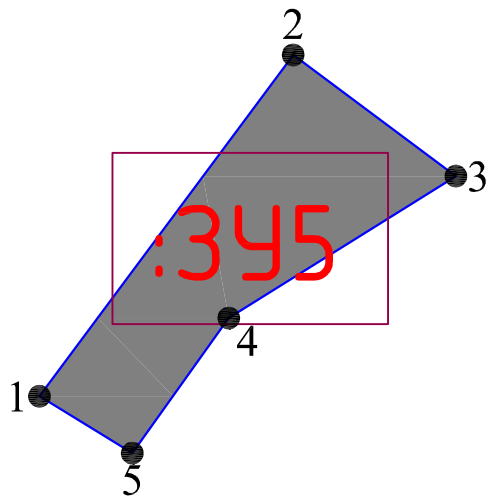
Проект межевания территории

Стадия	Лист	Листов
П		


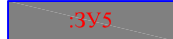


Чертеж границ образуемого земельного участка
: 3У4
Масштаб 1:1000

ООО "Гео-Сервис"

Согласовано:					
Взам. инв. №					
Подпись и дата					
Инв. № подл.					





Условные обозначения

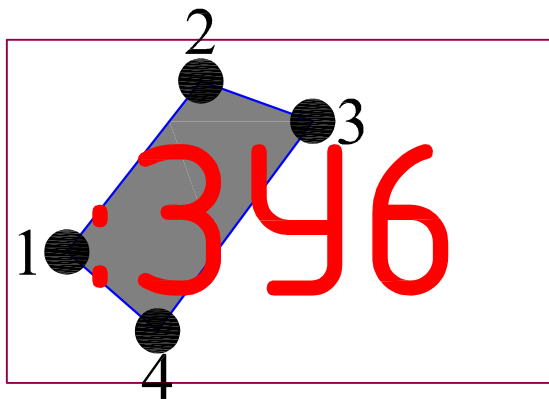
-  — граница образуемого земельного участка;
-  — обозначение образуемого земельного участка;
-  — обозначение характерной точки границы образуемого земельного участка;
-  — обозначение перераспределяемых земельных участков и их частей

МК № 02/2022–ПМТ.1





Реализация документов по территориальному планированию, планировке территории (разработка проекта межевания территории в границах улицы Октябрьский проспект, Советская, Сверглова, К Маркса, Кузнецкая и реки Псковы в городе Пскове)

Изм.	Кол.уч.	Лист	№ док.	Подп.	Дата			
ГИП		Назаров А.В.						
Выполнил		Семенов С.Ю.						
Проект межевания территории						Стадия	Лист	Листов
						П		
Чертеж границ образуемого земельного участка : 3У5 Масштаб 1: 500						ООО "Гео-Сервис"		

Согласовано:					
Взам. инв. №					
Подпись и дата					
Инв. № подл.					





Условные обозначения

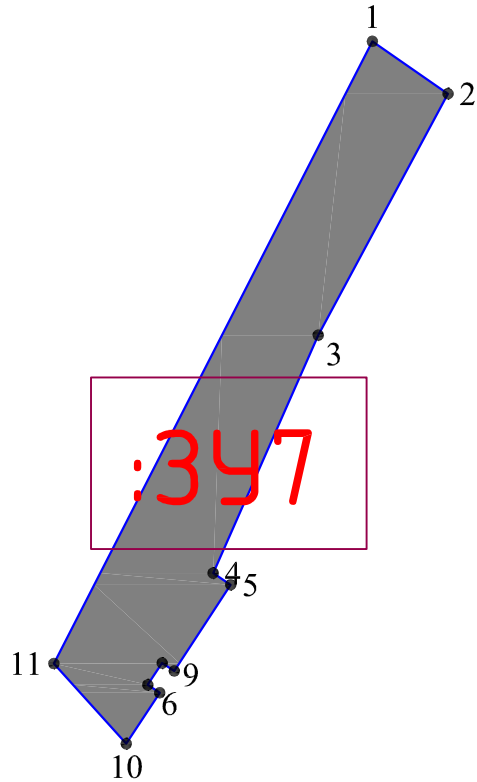
-  — граница образуемого земельного участка;
-  — обозначение образуемого земельного участка;
-  — обозначение характерной точки границы образуемого земельного участка;
-  — обозначение перераспределяемых земельных участков и их частей





МК № 02/2022–ПМТ.1

Реализация документов по территориальному планированию, планировке территории (разработка проекта межевания территории в границах улицы Октябрьский проспект, Советская, Сверглова, К Маркса, Кузнецкая и реки Псковы в городе Пскове)

Изм.	Кол.уч.	Лист	№ док.	Подп.	Дата			
						Проект межевания территории		
ГИП		Назаров А.В.				Стадия	Лист	Листов
Выполнил		Семенов С.Ю.				П		
Чертеж границ образуемого земельного участка : 3У6 Масштаб 1: 250						ООО "Гео-Сервис"		



Согласовано:					
Взам. инв. №					
Подпись и дата					
Инв. № подл.					



- Условные обозначения
-  — граница образуемого земельного участка;
 -  — обозначение образуемого земельного участка;
 -  — обозначение характерной точки границы образуемого земельного участка;
 -  — обозначение перераспределяемых земельных участков и их частей

МК № 02/2022–ПМТ.1

Реализация документов по территориальному планированию, планировке территории (разработка проекта межевания территории в границах улицы Октябрьский проспект, Советская, Свердлова, К Маркса, Кузнецкая и реки Псковы в городе Пскове)

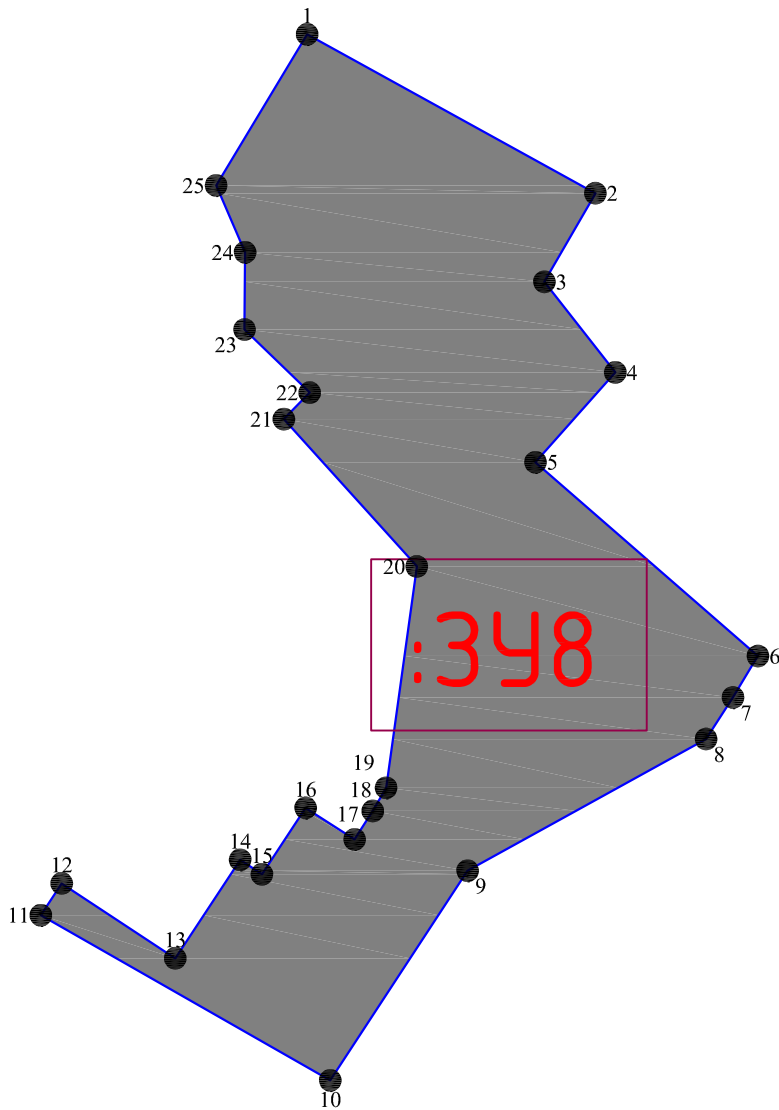
Изм.	Кол.уч.	Лист	№ док.	Подп.	Дата			
ГИП		Назаров А.В.						
Выполнил		Семенов С.Ю.						
Проект межевания территории						Стадия	Лист	Листов
						П		
Чертеж границ образуемого земельного участка : 3У7 Масштаб 1: 500						ООО "Гео-Сервис"		

Согласовано:


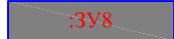


Взам. инв. №

Подпись и дата

Инв. № подл.





Условные обозначения

-  — граница образуемого земельного участка;
-  — обозначение образуемого земельного участка;
-  — обозначение характерной точки границы образуемого земельного участка;
-  — обозначение перераспределяемых земельных участков и их частей

МК № 02/2022–ПМТ.1

Реализация документов по территориальному планированию, планировке территории (разработка проекта межевания территории в границах улицы Октябрьский проспект, Советская, Свердлова, К Маркса, Кузнецкая и реки Псковы в городе Пскове)

Изм.	Кол.уч.	Лист	№ док.	Подп.	Дата
					
					

Проект межевания территории

Стадия	Лист	Листов
П		

Чертеж границ образуемого земельного участка
: 3У8
Масштаб 1: 500

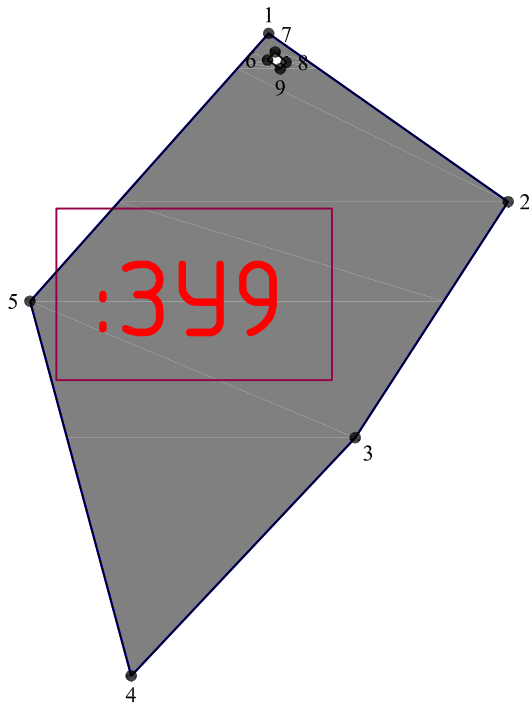
ООО "Гео-Сервис"

Согласовано:





Взам. инв. №

Подпись и дата

Инв. № подл.





Условные обозначения

-  — граница образуемого земельного участка;
-  — обозначение образуемого земельного участка;
-  — обозначение характерной точки границы образуемого земельного участка;
-  — обозначение перераспределяемых земельных участков и их частей

МК № 02/2022–ПМТ.1

Реализация документов по территориальному планированию, планировке территории (разработка проекта межевания территории в границах улицы Октябрьский проспект, Советская, Сверглова, К Маркса, Кузнецкая и реки Псковы в городе Пскове)

Изм.	Кол.уч.	Лист	№ док.	Подп.	Дата
					
ГИП			Назаров А.В.		
Выполнил			Семенов С.Ю.		

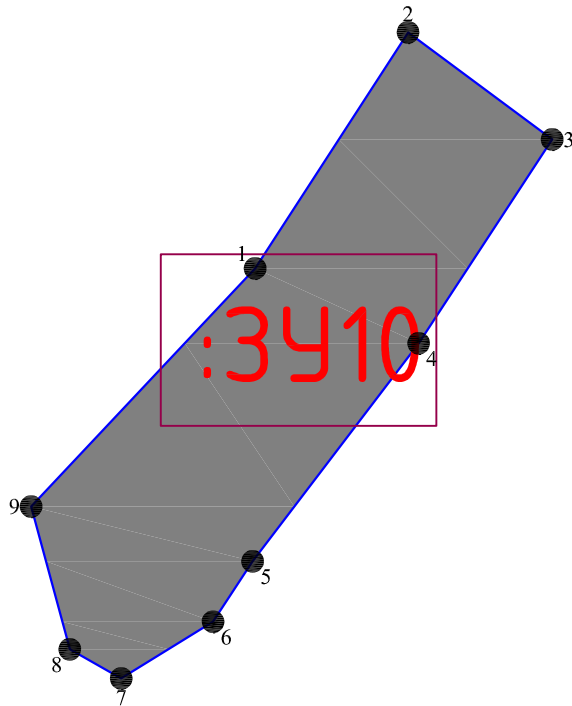
Проект межевания территории

Стадия	Лист	Листов
П		





Чертеж границ образуемого земельного участка
: 3У9
Масштаб 1: 500

ООО "Гео-Сервис"

Согласовано:





Условные обозначения

-  — граница образуемого земельного участка;
-  — обозначение образуемого земельного участка;
-  — обозначение характерной точки границы образуемого земельного участка;
-  — обозначение перераспределяемых земельных участков и их частей

Взам. инв. №					
Подпись и дата					
Инв. № подл.					

МК № 02/2022–ПМТ.1

Реализация документов по территориальному планированию, планировке территории (разработка проекта межевания территории в границах улицы Октябрьский проспект, Советская, Сверглова, К Маркса, Кузнецкая и реки Псковы в городе Пскове)

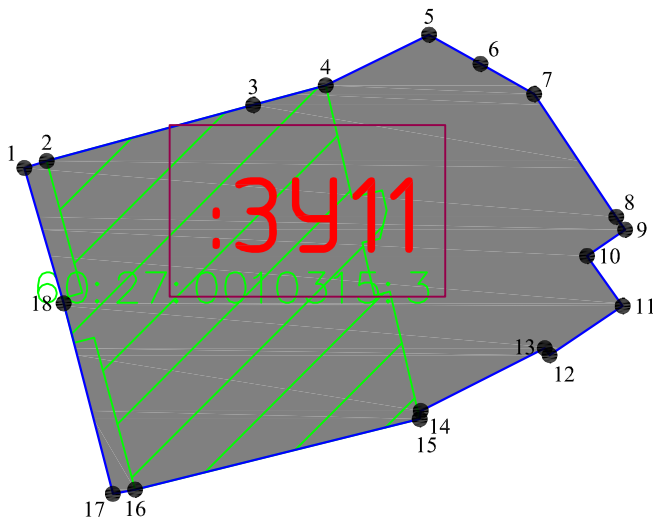
Изм.	Кол.уч.	Лист	№ док.	Подп.	Дата
					
ГИП			Назаров А.В.		
Выполнил			Семенов С.Ю.		

Проект межевания территории

Стадия	Лист	Листов
П		

Чертеж границ образуемого земельного участка
: 3У10
Масштаб 1: 500

ООО "Гео-Сервис"







Согласовано:

Взам. инв. №

Подпись и дата



Инв. № подл.

Условные обозначения

-  — граница образуемого земельного участка;
-  — обозначение образуемого земельного участка;
-  — обозначение характерной точки границы образуемого земельного участка;
-  — обозначение перераспределяемых земельных участков и их частей

МК № 02/2022–ПМТ.1

Реализация документов по территориальному планированию, планировке территории (разработка проекта межевания территории в границах улицы Октябрьский проспект, Советская, Сверглова, К Маркса, Кузнецкая и реки Псковы в городе Пскове)

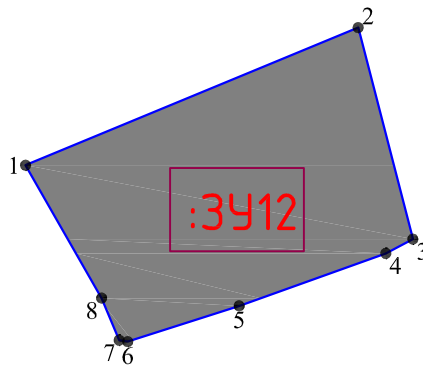
Изм.	Кол.уч.	Лист	№ док.	Подп.	Дата
					
ГИП			Назаров А.В.		
Выполнил			Семенов С.Ю.		

Проект межевания территории

Стадия	Лист	Листов
П		

Чертеж границ образуемого земельного участка
: 3У11
Масштаб 1: 500

ООО "Гео-Сервис"







Согласовано:

Взам. инв. №

Подпись и дата



Инв. № подл.

Условные обозначения

-  — граница образуемого земельного участка;
-  — обозначение образуемого земельного участка;
-  — обозначение характерной точки границы образуемого земельного участка;
-  — обозначение перераспределяемых земельных участков и их частей

МК № 02/2022–ПМТ.1

Реализация документов по территориальному планированию, планировке территории (разработка проекта межевания территории в границах улицы Октябрьский проспект, Советская, Свердлова, К. Маркса, Кузнецкая и реки Псковы в городе Пскове)

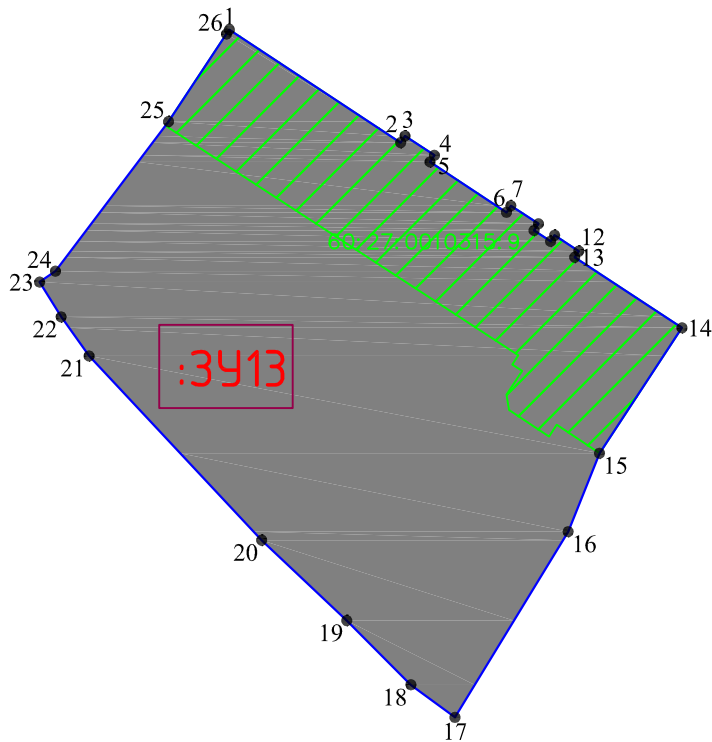
Изм.	Кол.уч.	Лист	№ док	Подп.	Дата
ГИП		Назаров А.В.			
Выполнил		Семенов С.Ю.			

Проект межевания территории





Стадия	Лист	Листов
П		

Чертеж границ образуемого земельного участка
: 3У12
Масштаб 1:1000

ООО "Гео-Сервис"





Условные обозначения

-  — граница образуемого земельного участка;
-  — обозначение образуемого земельного участка;
-  — обозначение характерной точки границы образуемого земельного участка;
-  — обозначение перераспределяемых земельных участков и их частей

Согласовано:	
Взам. инв. №	
Подпись и дата	
Инв. № подл.	

МК № 02/2022–ПМТ.1

Реализация документов по территориальному планированию, планировке территории (разработка проекта межевания территории в границах улицы Октябрьский проспект, Советская, Свердлова, К. Маркса, Кузнецкая и реки Псковы в городе Пскове)

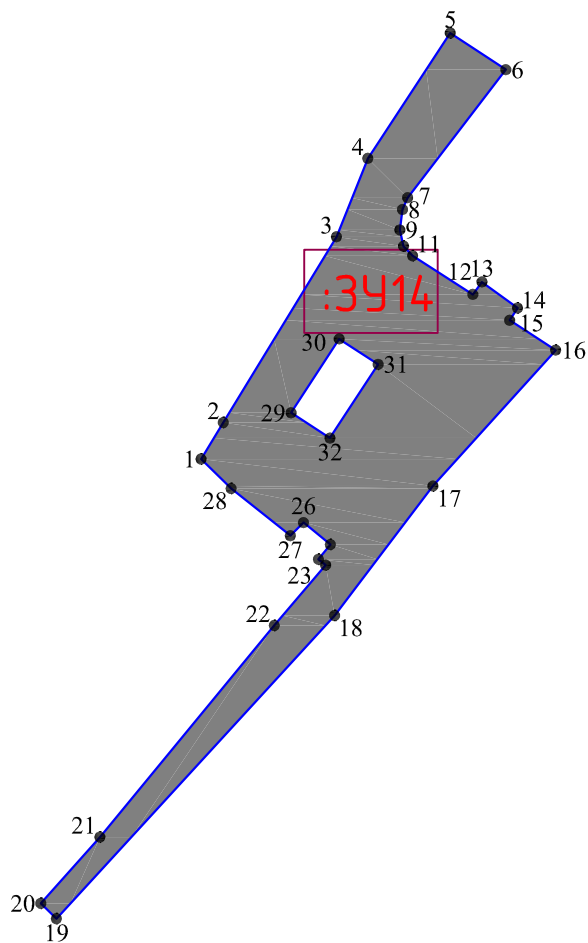
Изм.	Кол.уч.	Лист	№ док	Подп.	Дата
ГИП		Назаров	А.В.		
Выполнил		Семенов	С.Ю.		

Проект межевания территории

Стадия	Лист	Листов
П		

Чертеж границ образуемого земельного участка
: 3У13
Масштаб 1:1000

ООО "Гео-Сервис"



Согласовано:

Взам. инв. №

Подпись и дата

Инв. № подл.

Условные обозначения

- граница образуемого земельного участка;
- обозначение образуемого земельного участка;
- обозначение характерной точки границы образуемого земельного участка;
- обозначение перераспределяемых земельных участков и их частей

МК № 02/2022–ПМТ.1

Реализация документов по территориальному планированию, планировке территории (разработка проекта межевания территории в границах улицы Октябрьский проспект, Советская, Свердлова, К. Маркса, Кузнецкая и реки Псковы в городе Пскове)

Изм.	Кол.уч.	Лист	№ док	Подп.	Дата
ГИП		Назаров А.В.			
Выполнил		Семенов С.Ю.			

ГИП		Назаров А.В.			
Выполнил		Семенов С.Ю.			

ГИП		Назаров А.В.			
Выполнил		Семенов С.Ю.			

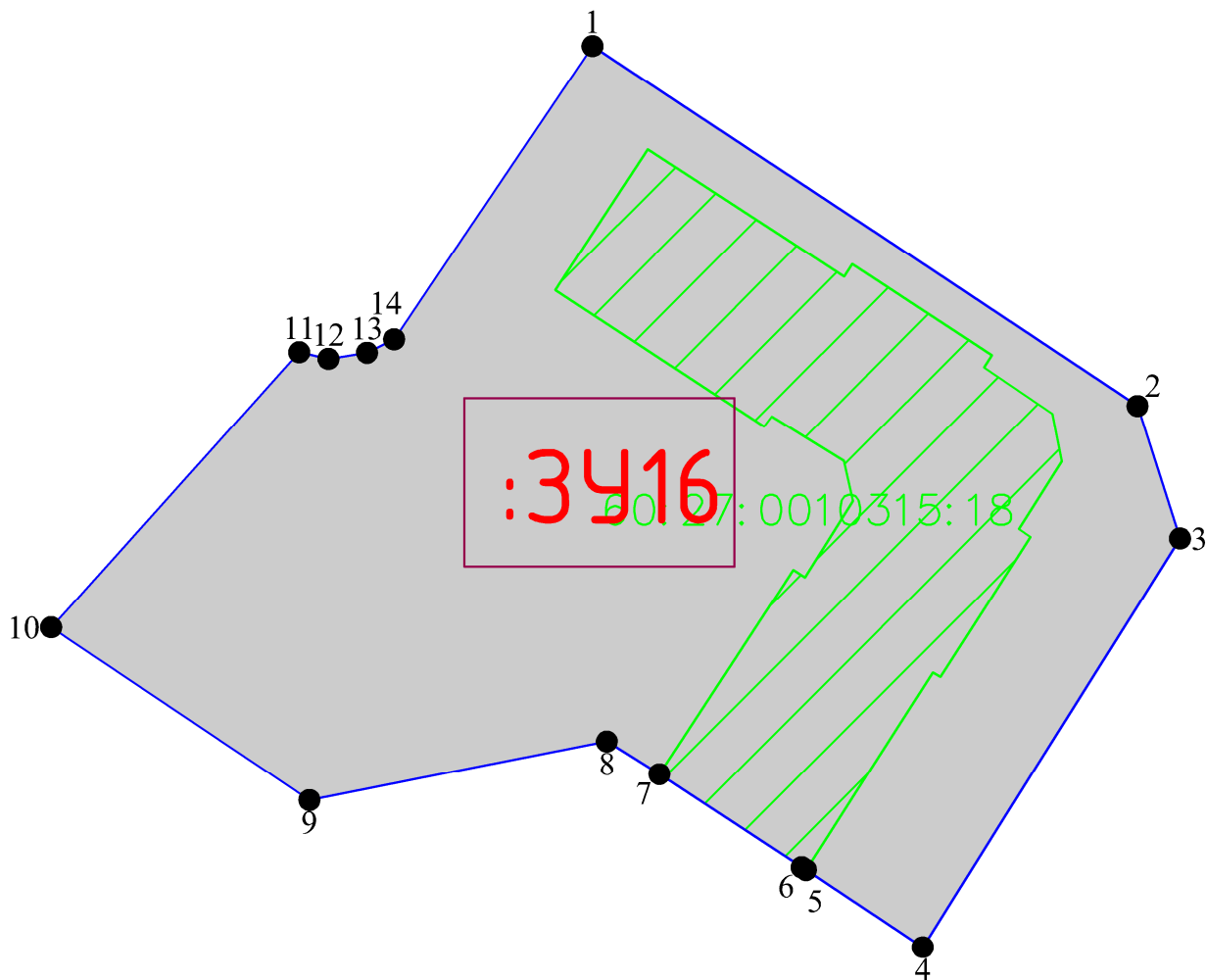
Проект межевания территории

Стадия	Лист	Листов
П		


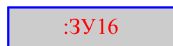


П

Чертеж границ образуемого земельного участка
:ЗУ14
Масштаб 1:1000

ООО "Гео-Сервис"





Условные обозначения

-  — граница образуемого земельного участка;
-  — обозначение образуемого земельного участка;
-  — обозначение характерной точки границы образуемого земельного участка;
-  — обозначение перераспределяемых земельных участков и их частей

Согласовано:	
Взам. инв. №	
Подпись и дата	
Инв. № подл.	

МК № 02/2022–ПМТ.1

Реализация документов по территориальному планированию, планировке территории (разработка проекта межевания территории в границах улицы Октябрьский проспект, Советская, Сверглова, К Маркса, Кузнецкая и реки Псковы в городе Пскове)

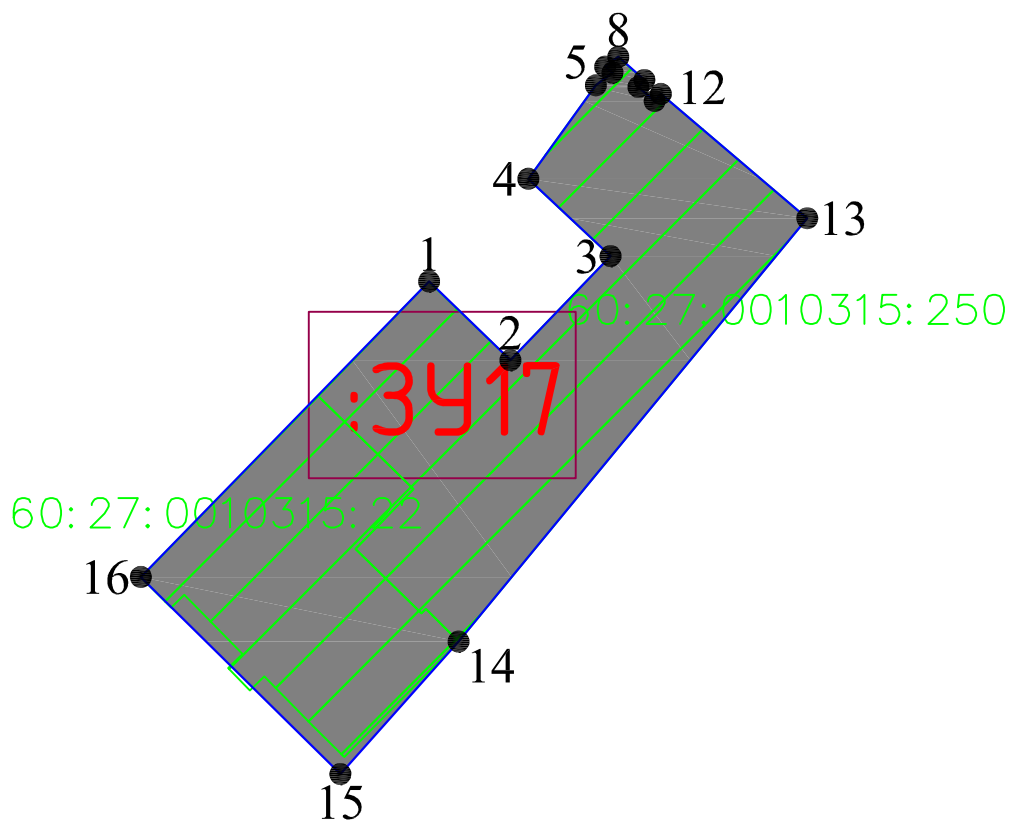
Изм.	Кол.уч.	Лист	№ док.	Подпись	Дата
					
ГИП			Назаров А.В.		
Выполнил			Семенов С.Ю.		

Проект межевания территории





Стадия	Лист	Листов
П		



Чертеж границ образуемого земельного участка
: 3У16
Масштаб 1: 500

ООО "Гео-Сервис"



Согласовано:	
Взам. инв. №	
Подпись и дата	
Инв. № подл.	

- Условные обозначения
-  — граница образуемого земельного участка;
 -  — обозначение образуемого земельного участка;
 -  1 — обозначение характерной точки границы образуемого земельного участка;
 -  — обозначение перераспределяемых земельных участков и их частей

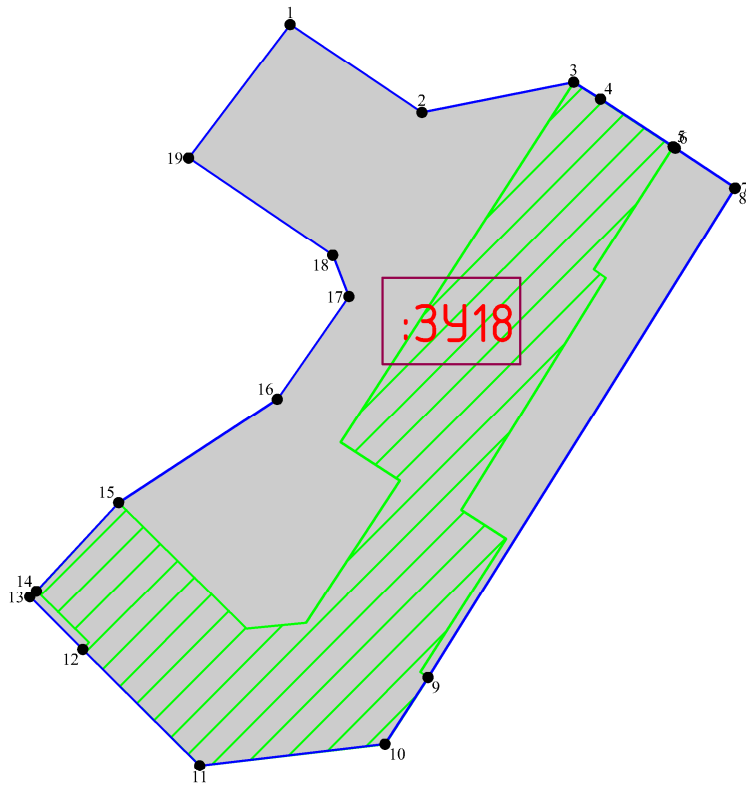
						МК № 02/2022–ПМТ.1			
						Реализация документов по территориальному планированию, планировке территории (разработка проекта межевания территории в границах улицы Октябрьский проспект, Советская, Свердлова, К. Маркса, Кузнецкая и реки Псковы в городе Пскове)			
Изм.	Кол.уч.	Лист	№ док	Подп.	Дата	Проект межевания территории	Стадия	Лист	Листов
ГИП		Назаров А.В.					П		
Выполнил		Семенов С.Ю.				Чертеж границ образуемого земельного участка : 3У17 Масштаб 1:500	ООО "Гео-Сервис"		

Согласовано:




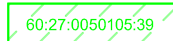
Взам. инв. №

Подпись и дата

Инв. № подл.





Условные обозначения

-  — граница образуемого земельного участка;
-  — обозначение образуемого земельного участка;
-  1 — обозначение характерной точки границы образуемого земельного участка;
-  — обозначение перераспределяемых земельных участков и их частей

МК № 02/2022–ПМТ.1

Реализация документов по территориальному планированию, планировке территории (разработка проекта межевания территории в границах улицы Октябрьский проспект, Советская, Сверглова, К Маркса, Кузнецкая и реки Псковы в городе Пскове)

Изм.	Кол.уч.	Лист	№ док.	Подпись	Дата
					
ГИП			Назаров А.В.		
Выполнил			Семенов С.Ю.		

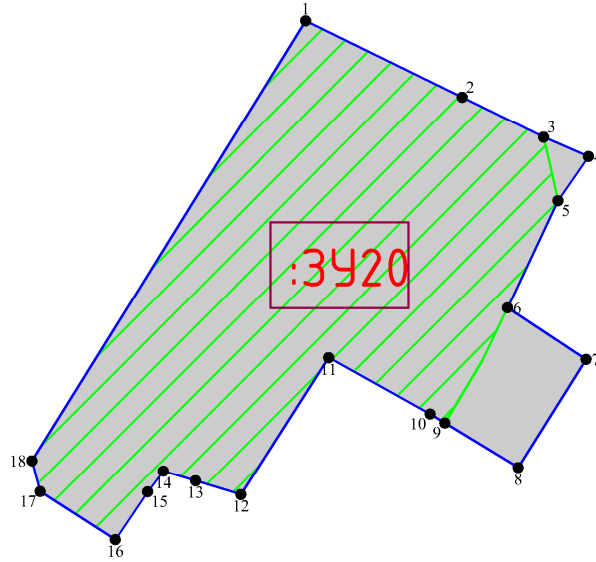
Проект межевания территории

Стадия	Лист	Листов
П		





Чертеж границ образуемого земельного участка
:ЗУ18
Масштаб 1:1000

ООО "Гео-Сервис"

Согласовано:					
Взам. инв. №					
Подпись и дата					
Инв. № подл.					





Условные обозначения

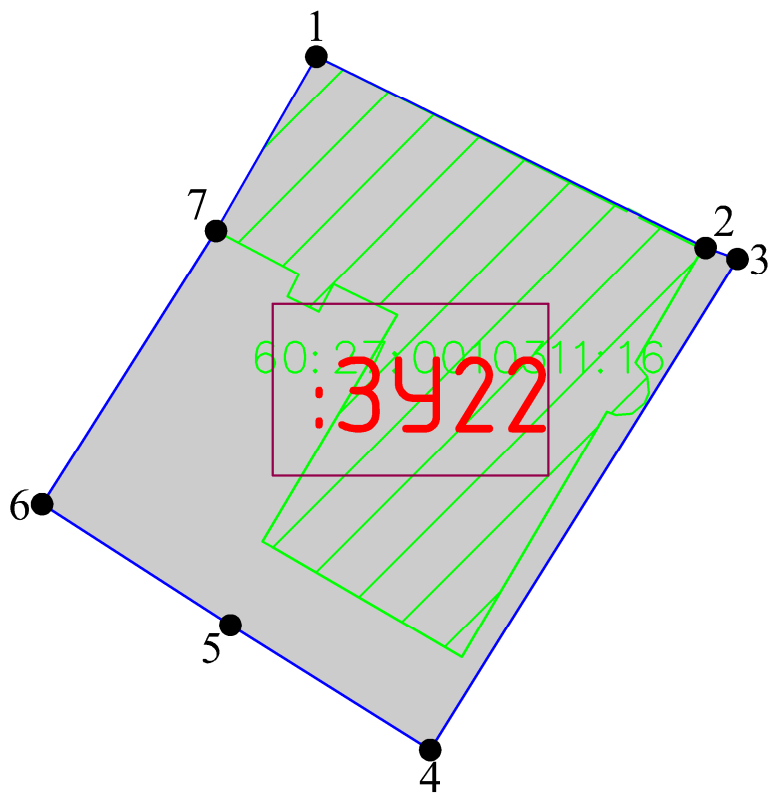
-  — граница образуемого земельного участка;
-  — обозначение образуемого земельного участка;
-  1 — обозначение характерной точки границы образуемого земельного участка;
-  — обозначение перераспределяемых земельных участков и их частей

МК № 02/2022–ПМТ.1


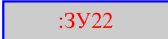

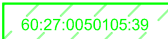
Реализация документов по территориальному планированию, планировке территории (разработка проекта межевания территории в границах улицы Октябрьский проспект, Советская, Сверглова, К Маркса, Кузнецкая и реки Псковы в городе Пскове)

Изм.	Кол.уч.	Лист	№ док.	Подпись	Дата				
ГИП			Назаров А.В.			Проект межевания территории	Стадия	Лист	Листов
Выполнил			Семенов С.Ю.				П		
						Чертеж границ образуемого земельного участка : ЗУ20 Масштаб 1:1000	ООО "Гео-Сервис"		

Согласовано:					
Взам. инв. №					
Подпись и дата					
Инв. № подл.					



Условные обозначения

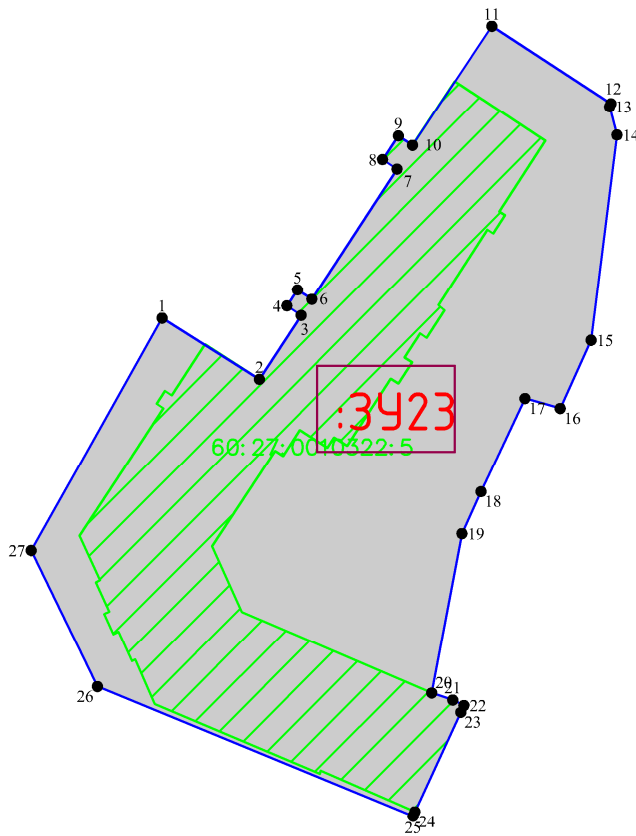
-  — граница образуемого земельного участка;
-  — обозначение образуемого земельного участка;
-  — обозначение характерной точки границы образуемого земельного участка;
-  — обозначение перераспределяемых земельных участков и их частей

МК № 02/2022–ПМТ.1


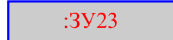

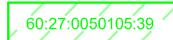
Реализация документов по территориальному планированию, планировке территории (разработка проекта межевания территории в границах улицы Октябрьский проспект, Советская, Сверглова, К Маркса, Кузнецкая и реки Псковы в городе Пскове)

Изм.	Кол.уч.	Лист	№ док.	Подп.	Дата	Проект межевания территории	Стадия	Лист	Листов
								П	
ГИП Назаров А.В.						Чертеж границ образуемого земельного участка : 3У22 Масштаб 1:500	ООО "Гео-Сервис"		
Выполнил Семенов С.Ю.									



Согласовано:

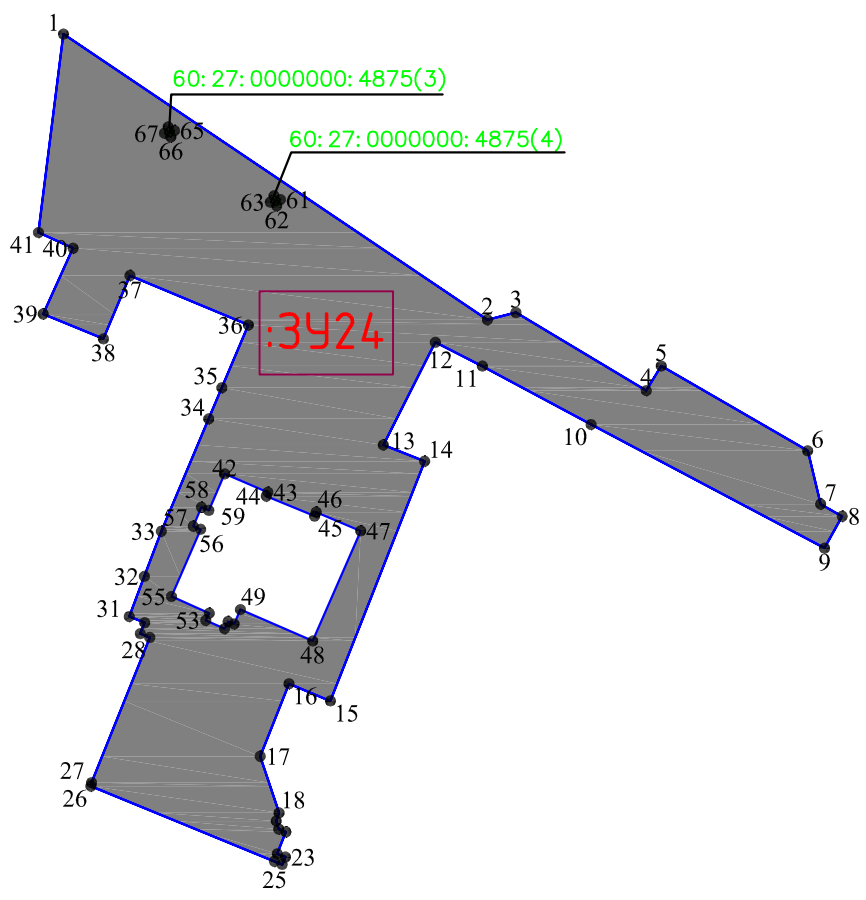



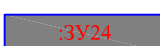


Условные обозначения

-  — граница образуемого земельного участка;
-  — обозначение образуемого земельного участка;
-  — обозначение характерной точки границы образуемого земельного участка;
-  — обозначение перераспределяемых земельных участков и их частей



Согласовано:	
Взам. инв. №	
Подпись и дата	
Инв. № подл.	

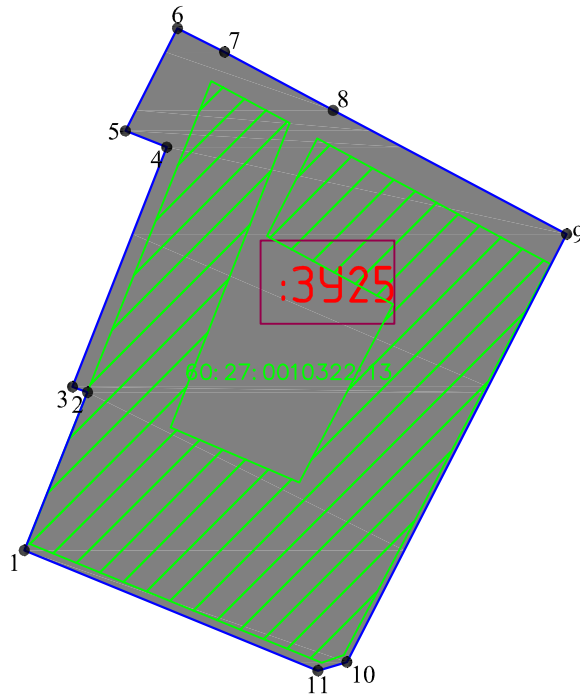
						МК № 02/2022–ПМТ.1				
						Реализация документов по территориальному планированию, планировке территории (разработка проекта межевания территории в границах улицы Октябрьский проспект, Советская, Сверглова, К Маркса, Кузнецкая и реки Псковы в городе Пскове)				
Изм.	Кол.уч.	Лист	№ док.	Подпись	Дата	Проект межевания территории		Стадия	Лист	Листов
ГИП		Назаров А.В.						П		
Выполнил		Семенов С.Ю.				Чертеж границ образуемого земельного участка : 3У23 Масштаб 1:1000		ООО "Гео–Сервис"		



- Условные обозначения
-  — граница образуемого земельного участка;
 -  — обозначение образуемого земельного участка;
 -  — обозначение характерной точки границы образуемого земельного участка;
 -  — обозначение перераспределяемых земельных участков и их частей





Согласовано:	
Взам. инв. №	
Подпись и дата	
Инв. № подл.	

МК № 02/2022–ПМТ.1					
Реализация документов по территориальному планированию, планировке территории (разработка проекта межевания территории в границах улицы Октябрьский проспект, Советская, Свердлова, К. Маркса, Кузнецкая и реки Псковы в городе Пскове)					
Изм.	Кол.уч.	Лист	№ док	Подп.	Дата
					
ГИП		Назаров А.В.			
Выполнил		Семенов С.Ю.			
Проект межевания территории				Стадия	Лист
				П	
Чертеж границ образуемого земельного участка : 3У24 Масштаб 1:1000				ООО "Гео-Сервис"	



Согласовано:					
Взам. инв. №					
Подпись и дата					
Инв. № подл.					


Условные обозначения

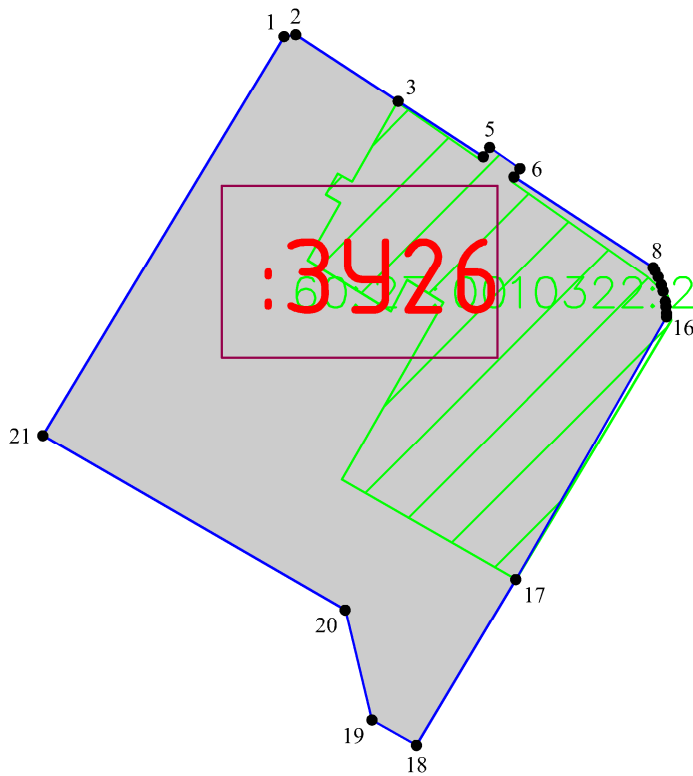
-  — граница образуемого земельного участка;
-  — обозначение образуемого земельного участка;
-  — обозначение характерной точки границы образуемого земельного участка;
-  — обозначение перераспределяемых земельных участков и их частей

МК № 02/2022–ПМТ.1

Реализация документов по территориальному планированию, планировке территории (разработка проекта межевания территории в границах улицы Октябрьский проспект, Советская, Свердлова, К. Маркса, Кузнецкая и реки Псковы в городе Пскове)

Изм.	Кол.уч.	Лист	№ док	Подп.	Дата

Выполнил	Семенов С.Ю.		Проект межевания территории	Стадия	Лист	Листов
				П		
Чертеж границ образуемого земельного участка : 3У25 Масштаб 1:1000			ООО "Гео-Сервис"			

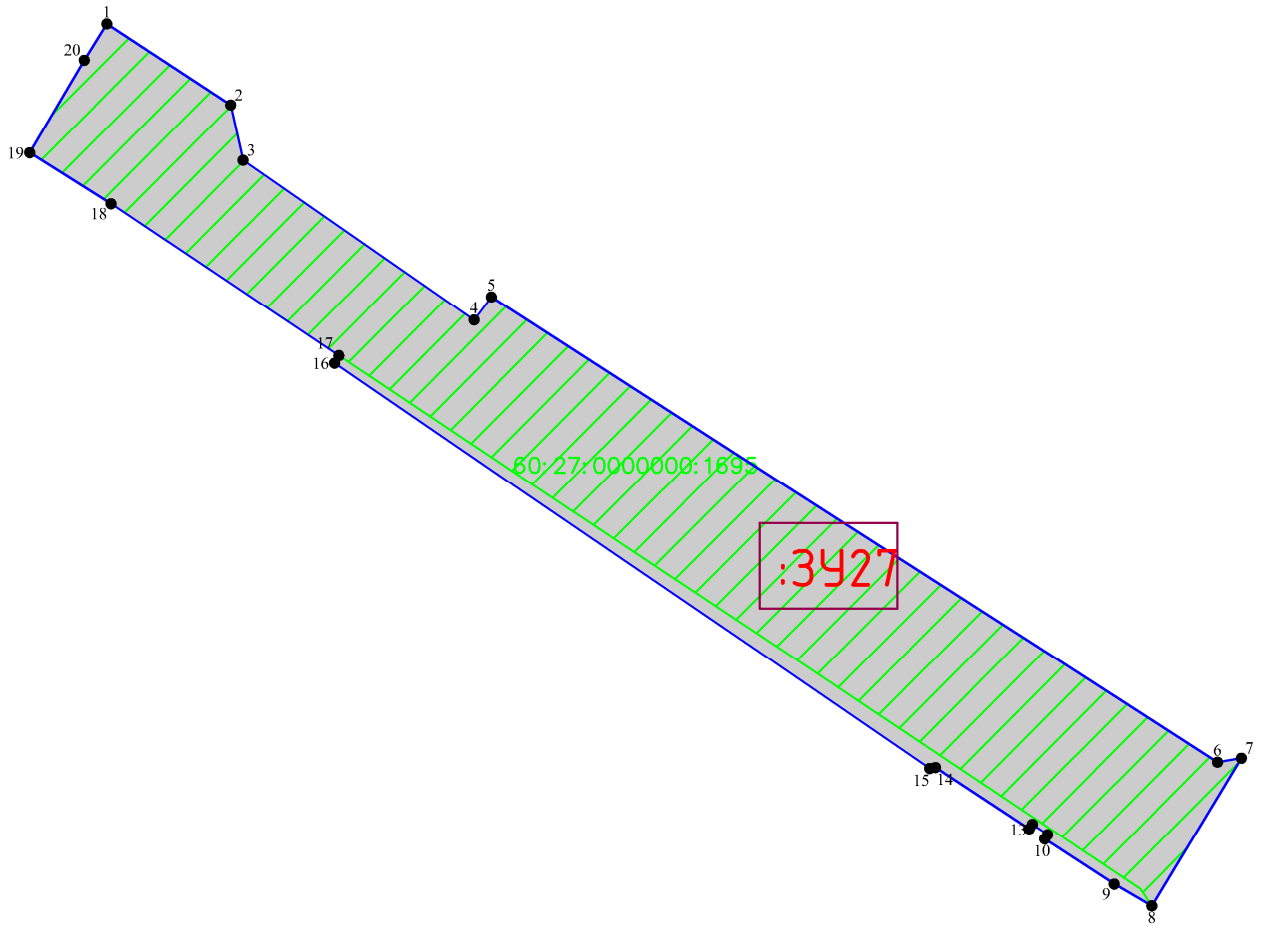


Условные обозначения




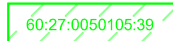
- граница образуемого земельного участка;
- :3У26 — обозначение образуемого земельного участка;
- 1 — обозначение характерной точки границы образуемого земельного участка;
- 60:27:0050105:39 — обозначение перераспределяемых земельных участков и их частей

Согласовано:	
Взам. инв. №	
Подпись и дата	
Инв. № подл.	



						МК № 02/2022–ПМТ.1				
						Реализация документов по территориальному планированию, планировке территории (разработка проекта межевания территории в границах улицы Октябрьский проспект, Советская, Сверглова, К Маркса, Кузнецкая и реки Псковы в городе Пскове)				
Изм.	Кол.уч.	Лист	№ док.	Подп.	Дата	Проект межевания территории		Стадия	Лист	Листов
ГИП		Назаров А.В.						П		
Выполнил		Семенов С.Ю.				Чертеж границ образуемого земельного участка : 3У26 Масштаб 1:500		ООО "Гео-Сервис"		

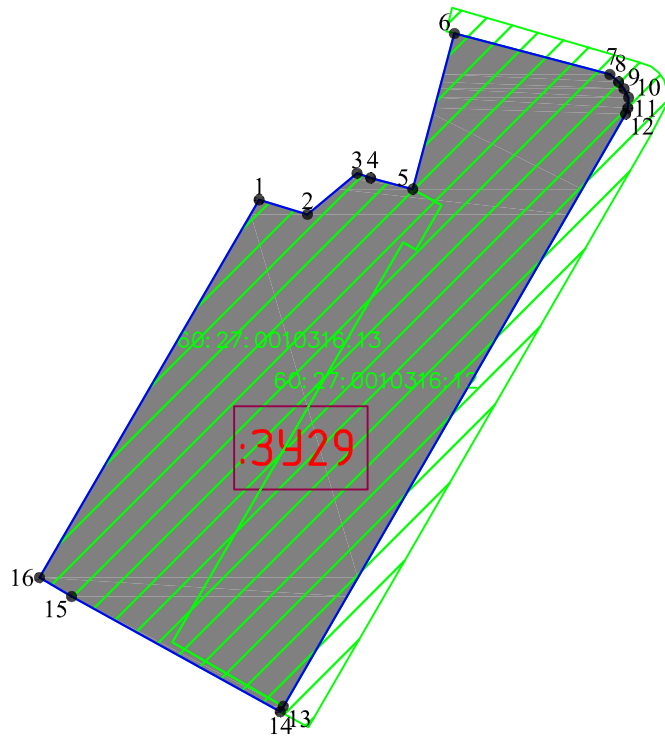


Условные обозначения

-  — граница образуемого земельного участка;
-  — обозначение образуемого земельного участка;
-  — обозначение характерной точки границы образуемого земельного участка;
-  — обозначение перераспределяемых земельных участков и их частей

Согласовано:	
Взам. инв. №	
Подпись и дата	
Инв. № подл.	

						МК № 02/2022–ПМТ.1			
						Реализация документов по территориальному планированию, планировке территории (разработка проекта межевания территории в границах улицы Октябрьский проспект, Советская, Сверглова, К Маркса, Кузнецкая и реки Псковы в городе Пскове)			
Изм.	Кол.уч.	Лист	№ док.	Подп.	Дата	Проект межевания территории	Стадия	Лист	Листов
ГИП		Назаров А.В.					П		
Выполнил		Семенов С.Ю.				Чертеж границ образуемого земельного участка : 3У27 Масштаб 1:1000	ООО "Гео-Сервис"		







Согласовано:

Взам. инв. №

Подпись и дата



Инв. № подл.

Условные обозначения

-  — граница образуемого земельного участка;
-  — обозначение образуемого земельного участка;
-  — обозначение характерной точки границы образуемого земельного участка;
-  — обозначение перераспределяемых земельных участков и их частей

МК № 02/2022–ПМТ.1

Реализация документов по территориальному планированию, планировке территории (разработка проекта межевания территории в границах улицы Октябрьский проспект, Советская, Свердлова, К. Маркса, Кузнецкая и реки Псковы в городе Пскове)

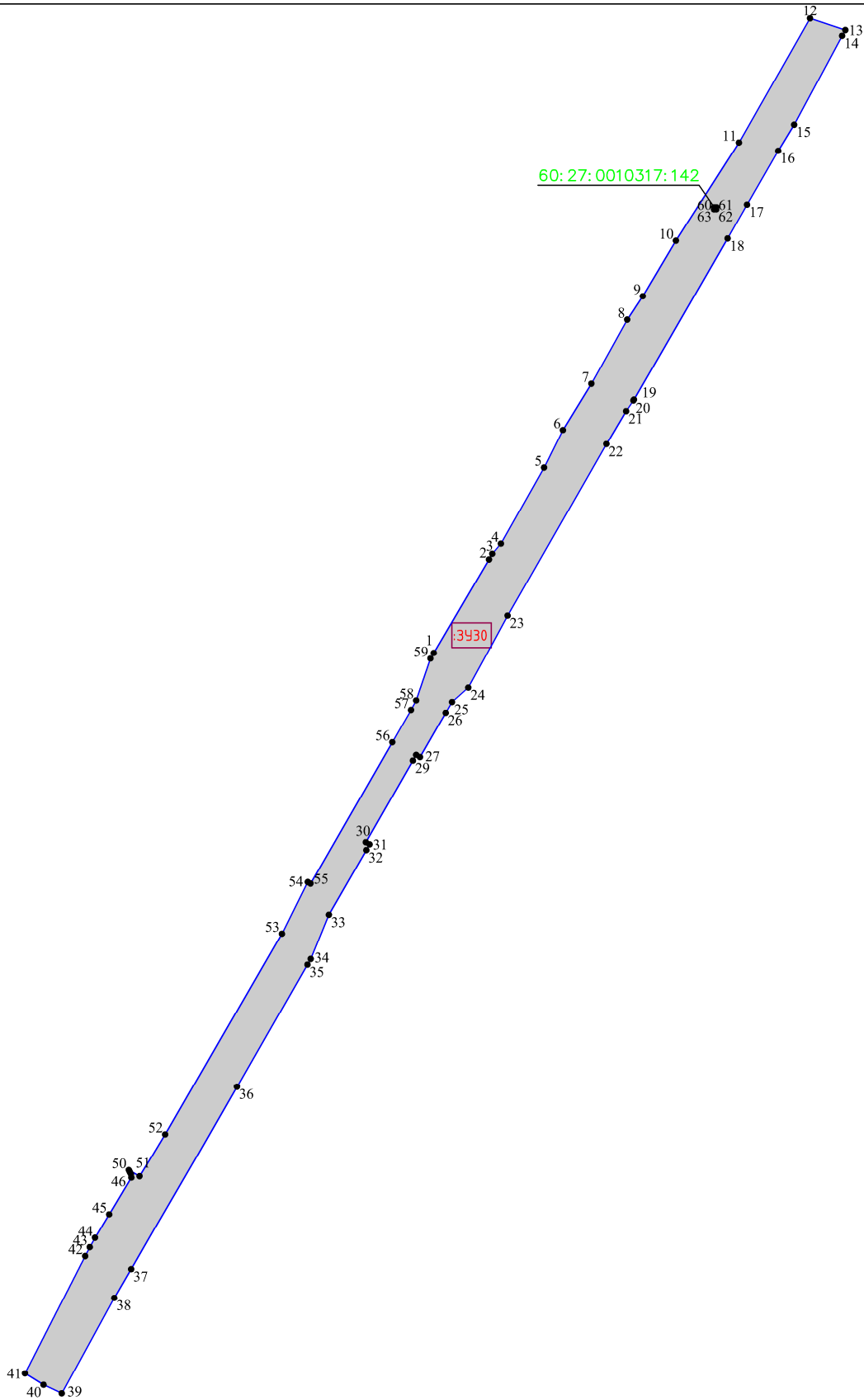
Изм.	Кол.уч.	Лист	№ док	Подп.	Дата
ГИП		Назаров	А.В.		
Выполнил		Семенов	С.Ю.		

Проект межевания территории

Стадия	Лист	Листов
П		

Чертеж границ образуемого земельного участка
: 3У29
Масштаб 1:1000

ООО "Гео-Сервис"

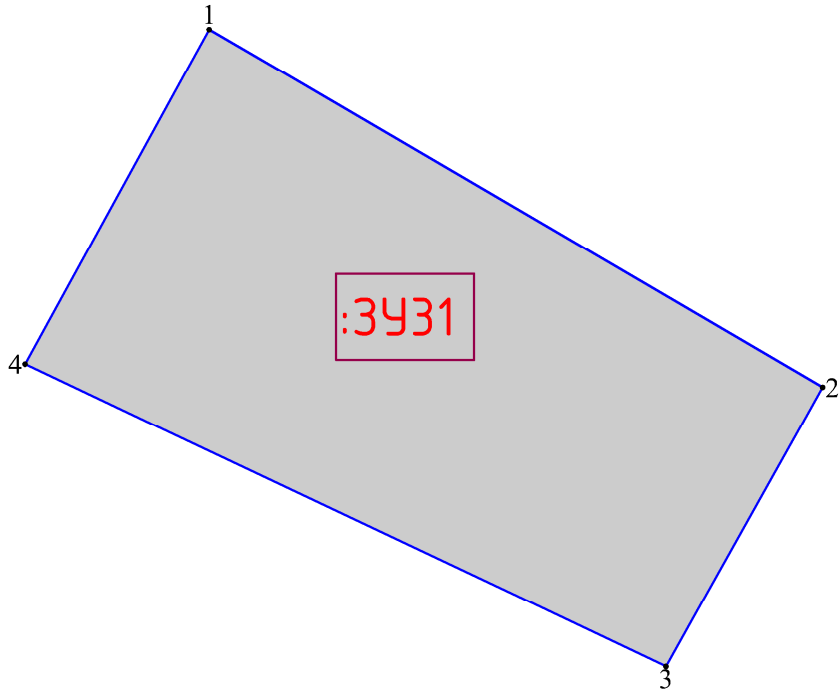


Создано:	
Взам. инв. №	
Подпись и дата	
Инв. № подл.	


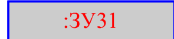

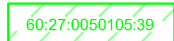
Условные обозначения

- граница образуемого земельного участка;
- ЗУ30 — обозначение образуемого земельного участка;
- 1 — обозначение характерной точки границы образуемого земельного участка;
- 60:27:0056195:39 — обозначение перераспределяемых земельных участков и их частей

МК № 02/2022–ПМТ.1					
Реализация документов по территориальному планированию, планировке территории (разработка проекта межевания территории в границах улицы Октябрьский проспект, Советская, Свердловская, К Маркса, Кузнецкая и реки Псковы в городе Пскове)					
Изм.	Кол.уч.	Лист	№ док.	Подп.	Дата
			Назаров А.В.		
Выполнил	Семенов С.Ю.				
Проект межевания территории				Стадия	Лист
				П	
Чертеж границ образуемого земельного участка : ЗУ30 Масштаб 1:2000				ООО "Гео-Сервис"	





Условные обозначения

-  — граница образуемого земельного участка;
-  — обозначение образуемого земельного участка;
-  — обозначение характерной точки границы образуемого земельного участка;
-  — обозначение перераспределяемых земельных участков и их частей

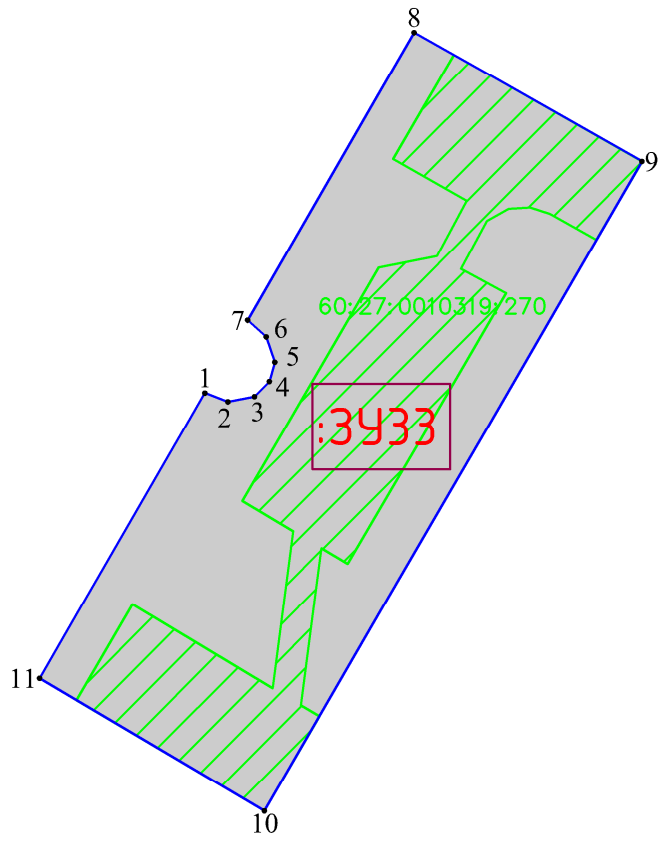
Согласовано:				
Взам. инв. №				
Подпись и дата				
Инв. № подл.				

МК № 02/2022–ПМТ.1





Реализация документов по территориальному планированию, планировке территории (разработка проекта межевания территории в границах улицы Октябрьский проспект, Советская, Сверглова, К Маркса, Кузнецкая и реки Псковы в городе Пскове)

Изм.	Кол.уч.	Лист	№ док.	Подп.	Дата				
ГИП			Назаров А.В.						
Выполнил			Семенов С.Ю.						
						Проект межевания территории	Стадия	Лист	Листов
							П		
						Чертеж границ образуемого земельного участка : ЗУ31 Масштаб 1:1000	ООО "Гео-Сервис"		

Согласовано:					
Взам. инв. №					
Подпись и дата					
Инв. № подл.					





Условные обозначения

-  — граница образуемого земельного участка;
-  — обозначение образуемого земельного участка;
-  — обозначение характерной точки границы образуемого земельного участка;
-  — обозначение перераспределяемых земельных участков и их частей

МК № 02/2022–ПМТ.1

Реализация документов по территориальному планированию, планировке территории (разработка проекта межевания территории в границах улицы Октябрьский проспект, Советская, Сверглова, К Маркса, Кузнецкая и реки Псковы в городе Пскове)

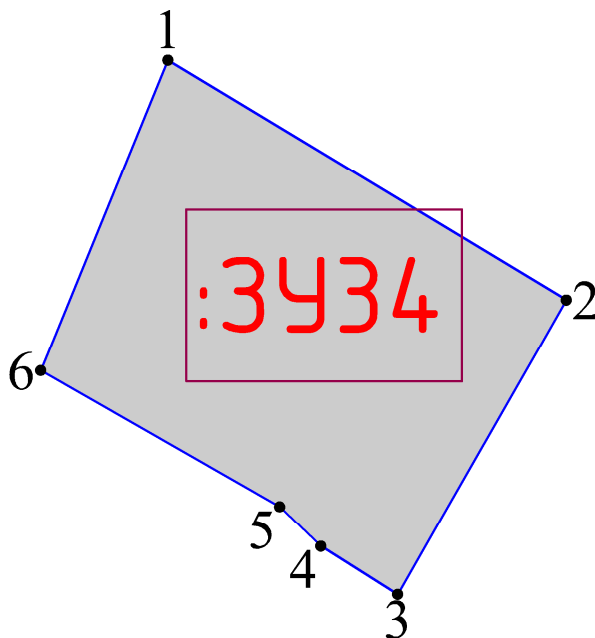
Изм.	Кол.уч.	Лист	№ док.	Подп.	Дата	Проект межевания территории	Стадия	Лист	Листов
ГИП			Назаров А.В.				П		
Выполнил			Семенов С.Ю.						
						Чертеж границ образуемого земельного участка :ЗУ33 Масштаб 1:1000	ООО "Гео-Сервис"		

Согласовано:


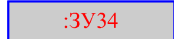

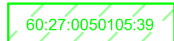
Взам. инв. №

Подпись и дата

Инв. № подл.





Условные обозначения

-  — граница образуемого земельного участка;
-  — обозначение образуемого земельного участка;
-  — обозначение характерной точки границы образуемого земельного участка;
-  — обозначение перераспределяемых земельных участков и их частей

МК № 02/2022–ПМТ.1

Реализация документов по территориальному планированию, планировке территории (разработка проекта межевания территории в границах улицы Октябрьский проспект, Советская, Сверглова, К Маркса, Кузнецкая и реки Псковы в городе Пскове)

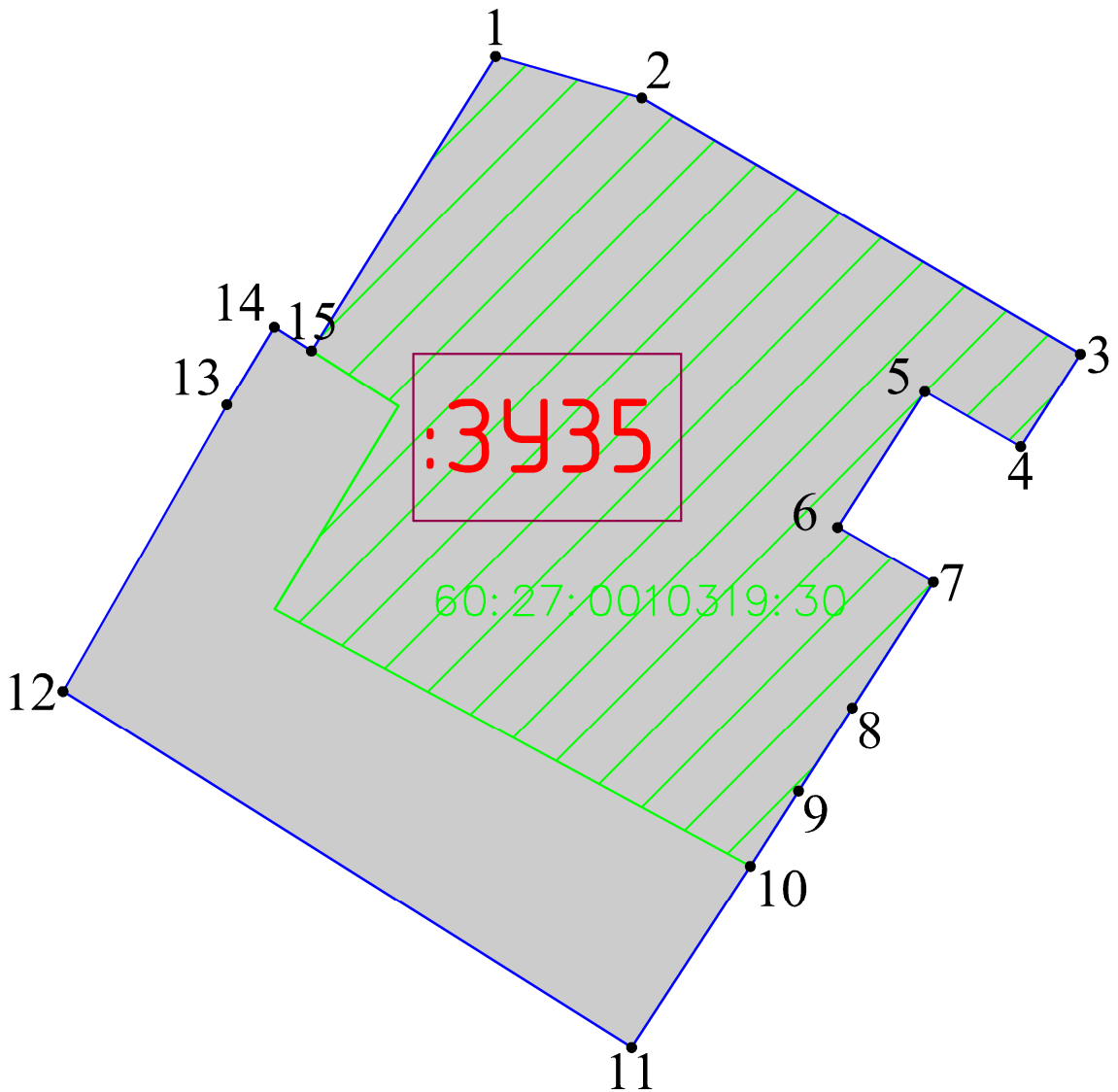
Изм.	Кол.уч.	Лист	№ док.	Подпись	Дата
ГИП		Назаров А.В.			
Выполнил		Семенов С.Ю.			

Проект межевания территории




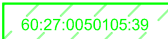
Стадия	Лист	Листов
П		

Чертеж границ образуемого земельного участка
: 3У34
Масштаб 1:500

ООО "Гео-Сервис"





Условные обозначения

-  — граница образуемого земельного участка;
-  — обозначение образуемого земельного участка;
-  — обозначение характерной точки границы образуемого земельного участка;
-  — обозначение перераспределяемых земельных участков и их частей

Согласовано:	
Взам. инв. №	
Подпись и дата	
Инв. № подл.	

МК № 02/2022–ПМТ.1

Реализация документов по территориальному планированию, планировке территории (разработка проекта межевания территории в границах улицы Октябрьский проспект, Советская, Сверглова, К Маркса, Кузнецкая и реки Псковы в городе Пскове)

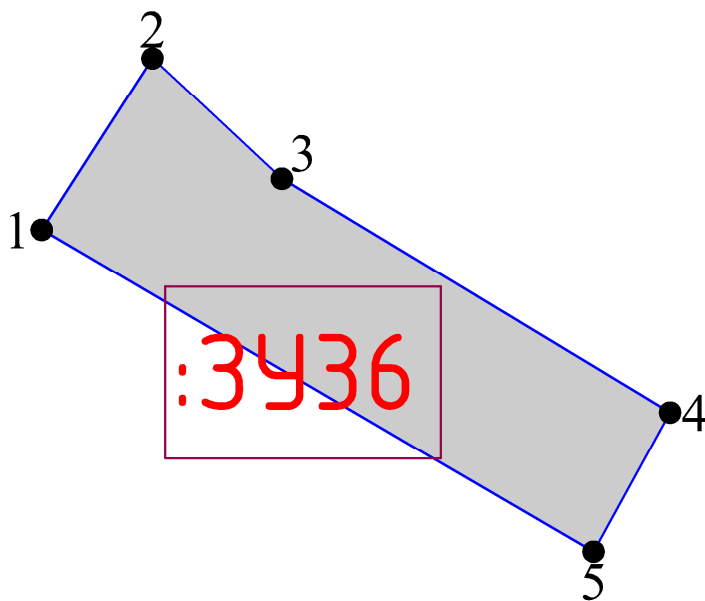
Изм.	Кол.уч.	Лист	№ док.	Подпись	Дата
					
ГИП			Назаров А.В.		
Выполнил			Семенов С.Ю.		

Проект межевания территории

Стадия	Лист	Листов
П		

Чертеж границ образуемого земельного участка
: 3У35
Масштаб 1:500

ООО "Гео-Сервис"




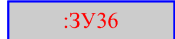

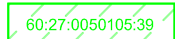
Согласовано:

Взам. инв. №

Подпись и дата



Инв. № подл.

Условные обозначения

-  — граница образуемого земельного участка;
-  — обозначение образуемого земельного участка;
-  — обозначение характерной точки границы образуемого земельного участка;
-  — обозначение перераспределяемых земельных участков и их частей

МК № 02/2022–ПМТ.1

Реализация документов по территориальному планированию, планировке территории (разработка проекта межевания территории в границах улицы Октябрьский проспект, Советская, Сверглова, К Маркса, Кузнецкая и реки Псковы в городе Пскове)

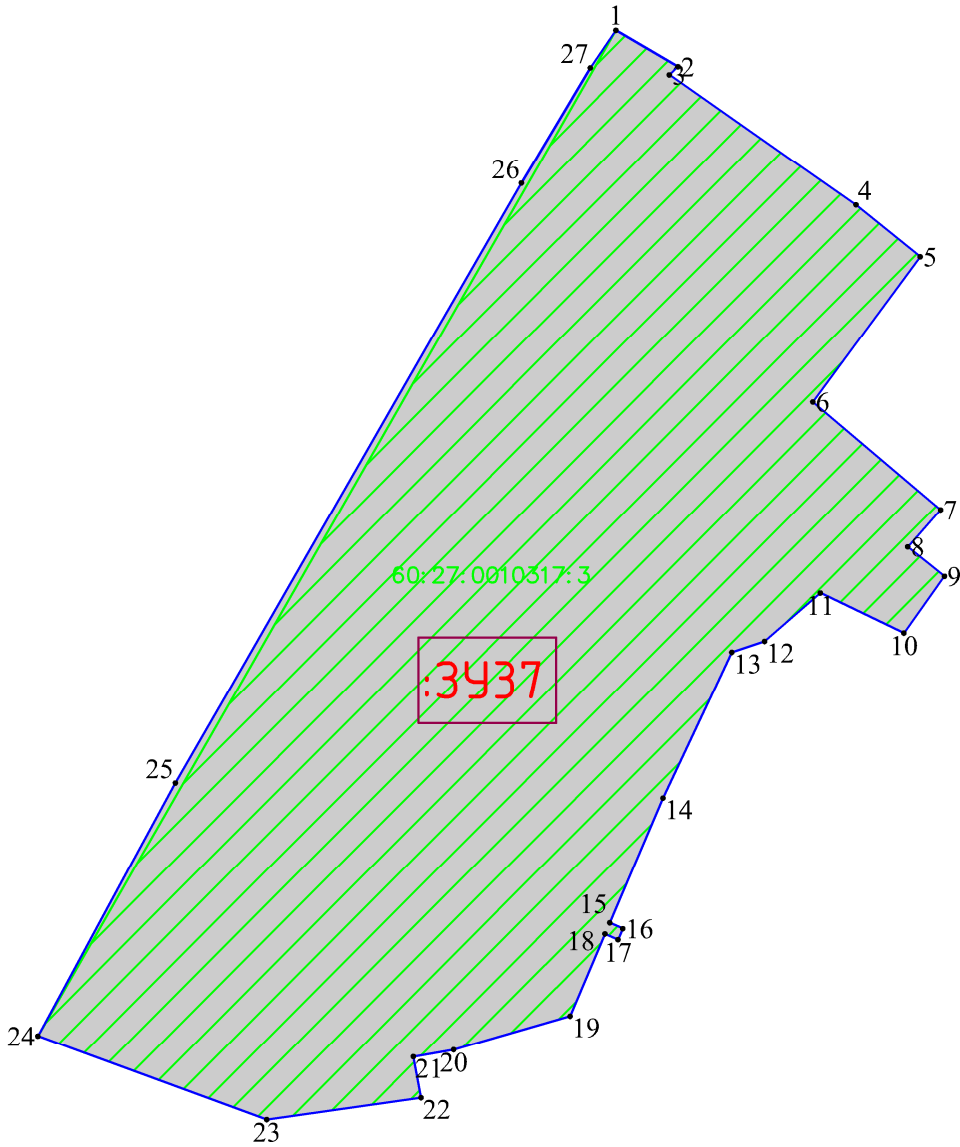
Изм.	Кол.уч.	Лист	№ док.	Подпись	Дата
					
ГИП			Назаров А.В.		
Выполнил			Семенов С.Ю.		

Проект межевания территории


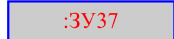

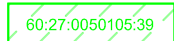
Стадия	Лист	Листов
П		

Чертеж границ образуемого земельного участка
: 3У36
Масштаб 1:250

ООО "Гео-Сервис"





Условные обозначения

-  — граница образуемого земельного участка;
-  — обозначение образуемого земельного участка;
-  — обозначение характерной точки границы образуемого земельного участка;
-  — обозначение перераспределяемых земельных участков и их частей

Согласовано:						
Взам. инв. №						
Подпись и дата						
Инв. № подл.						

МК № 02/2022–ПМТ.1

Реализация документов по территориальному планированию, планировке территории (разработка проекта межевания территории в границах улицы Октябрьский проспект, Советская, Сверглова, К Маркса, Кузнецкая и реки Псковы в городе Пскове)

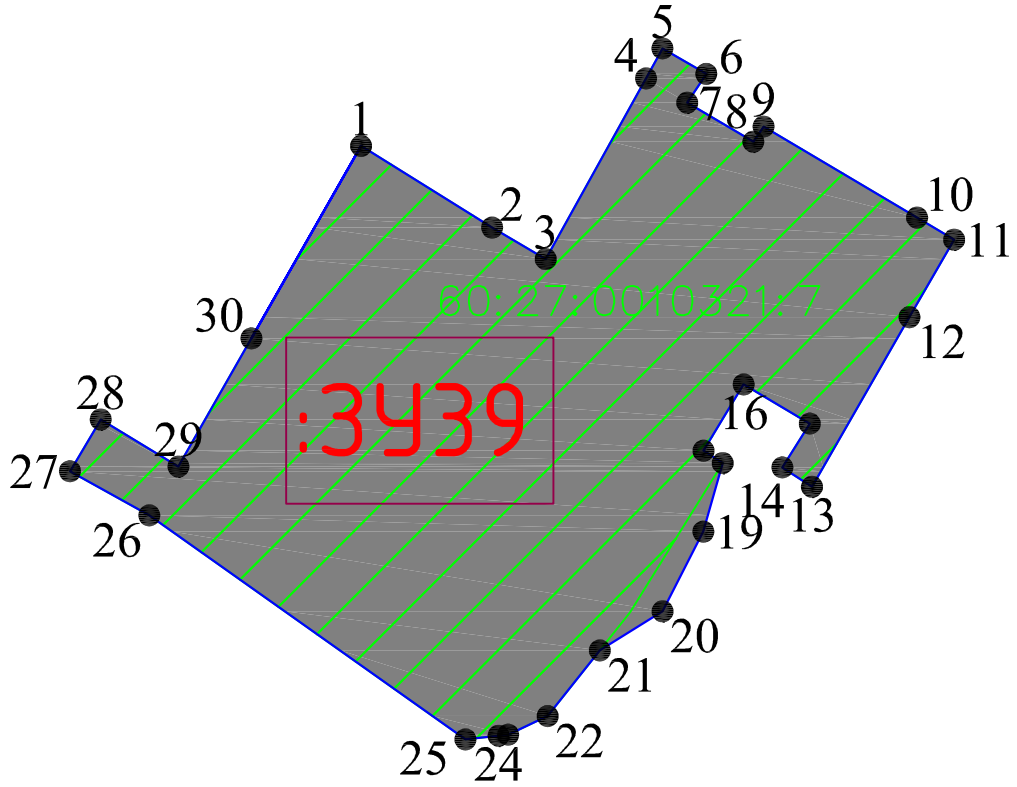
Изм.	Кол.уч.	Лист	№ док.	Подпись	Дата
					
ГИП			Назаров А.В.		
Выполнил			Семенов С.Ю.		

Проект межевания территории

Стадия	Лист	Листов
П		

Чертеж границ образуемого земельного участка
: 3У37
Масштаб 1:1000

ООО "Гео-Сервис"



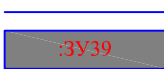
Согласовано:

Взам. инв. №

Подпись и дата

Инв. № подл.

Условные обозначения



— граница образуемого земельного участка;

— обозначение образуемого земельного участка;



— обозначение характерной точки границы образуемого земельного участка;



— обозначение перераспределяемых земельных участков и их частей

МК № 02/2022–ПМТ.1

Реализация документов по территориальному планированию, планировке территории (разработка проекта межевания территории в границах улицы Октябрьский проспект, Советская, Свердлова, К. Маркса, Кузнецкая и реки Псковы в городе Пскове)

Изм.	Кол.уч.	Лист	№ док	Подп.	Дата
ГИП		Назаров А.В.			
Выполнил		Семенов С.Ю.			

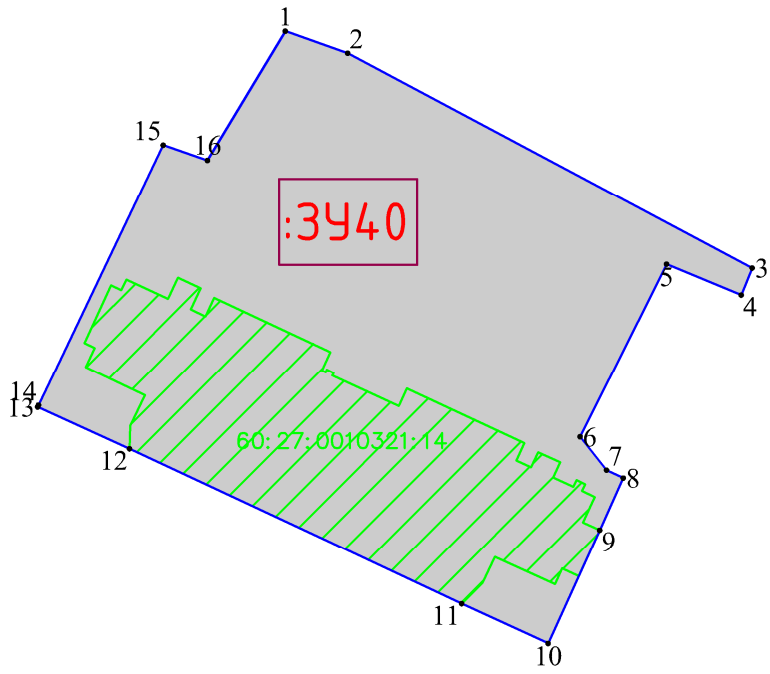
Проект межевания территории

Стадия	Лист	Листов
П		




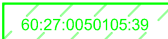
Чертеж границ образуемого земельного участка
: 3439
Масштаб 1:500

ООО "Гео-Сервис"

Согласовано:					
Взам. инв. №					
Подпись и дата					
Инв. № подл.					



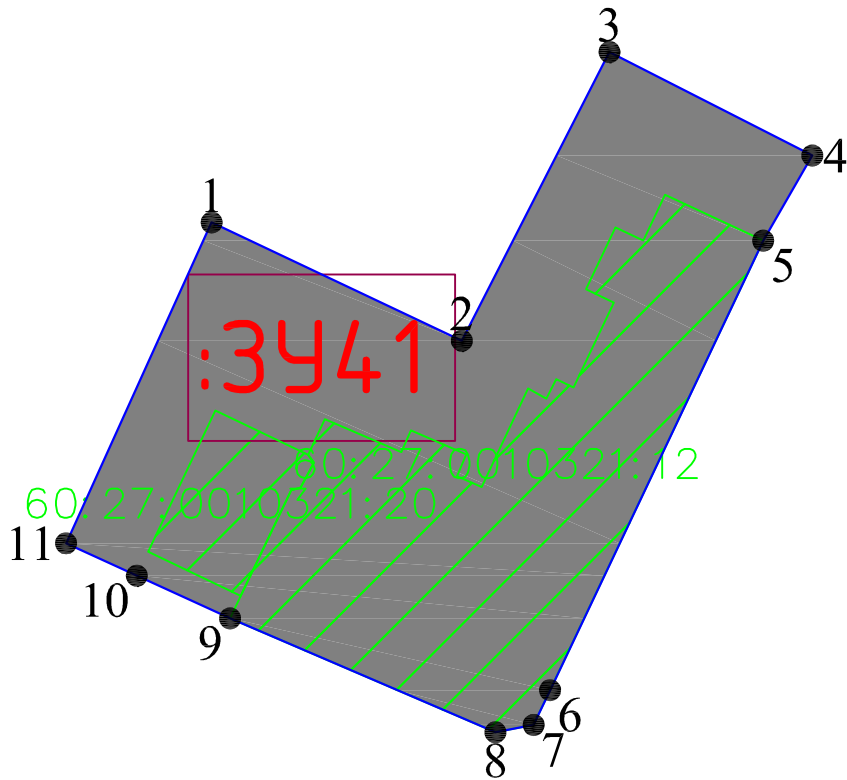
Условные обозначения

-  — граница образуемого земельного участка;
-  — обозначение образуемого земельного участка;
-  — обозначение характерной точки границы образуемого земельного участка;
-  — обозначение перераспределяемых земельных участков и их частей

МК № 02/2022–ПМТ.1

Реализация документов по территориальному планированию, планировке территории (разработка проекта межевания территории в границах улицы Октябрьский проспект, Советская, Сверглова, К Маркса, Кузнецкая и реки Псковы в городе Пскове)

Изм.	Кол.уч.	Лист	№ док.	Подп.	Дата	Проект межевания территории	Стадия	Лист	Листов
								П	
						Чертеж границ образуемого земельного участка : 3У40 Масштаб 1:1000	ООО "Гео-Сервис"		



Согласовано:

Взам. инв. №

Подпись и дата

Инв. № подл.

Условные обозначения

- граница образуемого земельного участка;
- обозначение образуемого земельного участка;
- обозначение характерной точки границы образуемого земельного участка;
- обозначение перераспределяемых земельных участков и их частей

МК № 02/2022–ПМТ.1

Реализация документов по территориальному планированию, планировке территории (разработка проекта межевания территории в границах улицы Октябрьский проспект, Советская, Свердлова, К. Маркса, Кузнецкая и реки Псковы в городе Пскове)

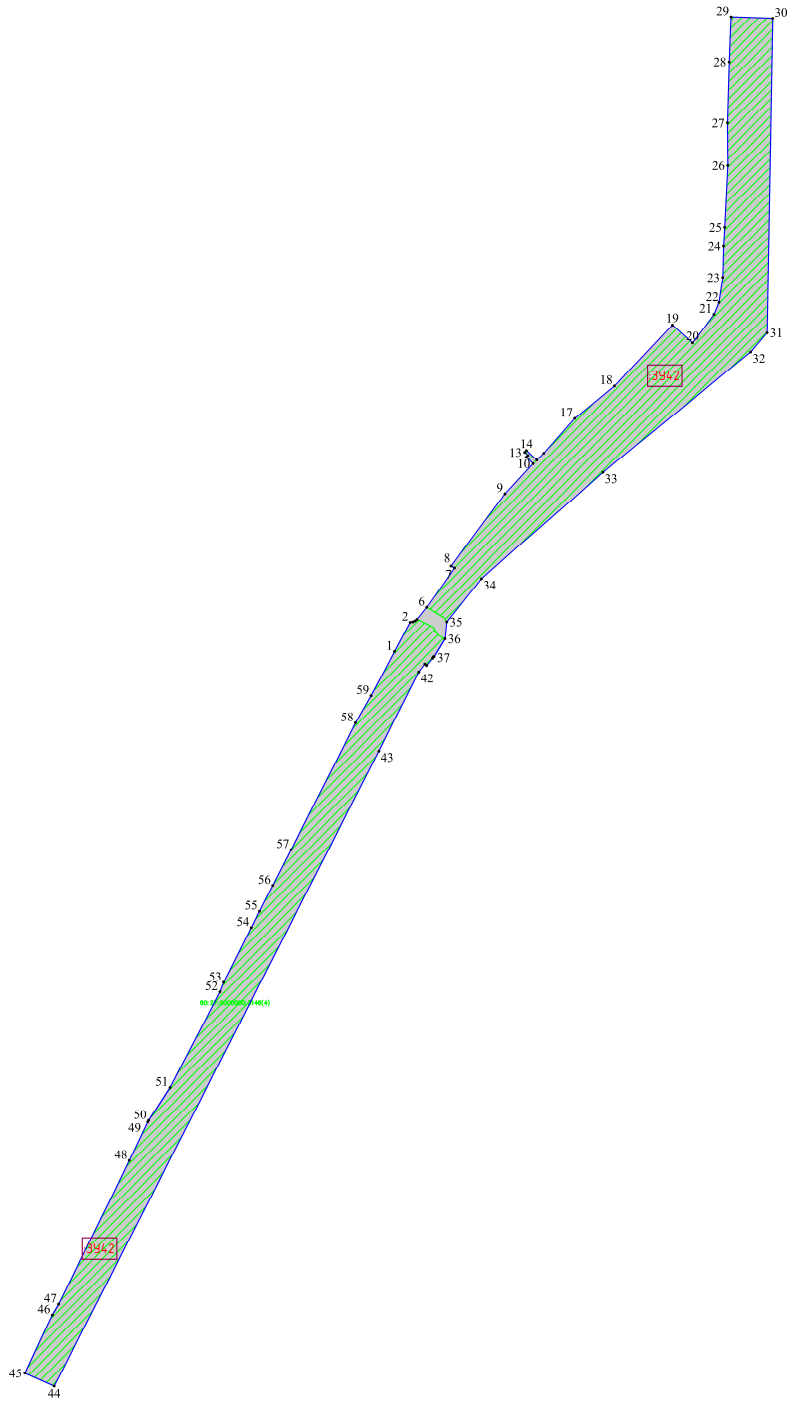
Изм.	Кол.уч.	Лист	№ док	Подп.	Дата
ГИП		Назаров А.В.			
Выполнил		Семенов С.Ю.			





Проект межевания территории



Стадия	Лист	Листов
П		

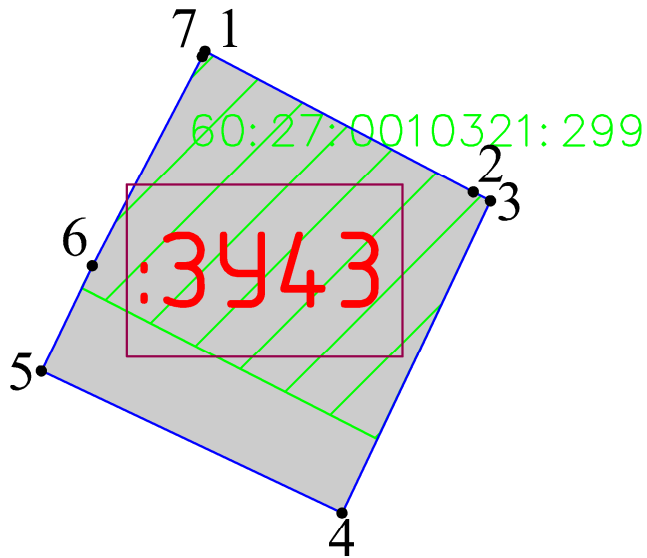
Чертеж границ образуемого земельного участка
: 3У41
Масштаб 1:500

ООО "Гео-Сервис"




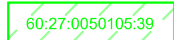


- Условные обозначения
-  — граница образуемого земельного участка;
 -  :3442 — обозначение образуемого земельного участка;
 -  — обозначение характерной точки границы образуемого земельного участка;
 -  60:27:09:05091:48 — обозначение перераспределяемых земельных участков и их частей

МК № 02/2022–ПМТ.1									
Изм.	Код.уч.	Лист	№ док.	Подп.	Дата	Реализация документов по территориальному планированию, планировке территории (разработка проекта межевания территории в границах улицы Труда, Текстильная, Алтаева, Инженерная, Звездная в городе Пскове)	Стация	Лист	Листов
ГИП	Назаров А.В.						П		
Выполнил	Семенов С.Ю.					Проект межевания			
Чертеж границ образуемого земельного участка : 3442							ООО "Гео-сервис"		
Масштаб 1:2000									





Условные обозначения

-  — граница образуемого земельного участка;
-  — обозначение образуемого земельного участка;
-  — обозначение характерной точки границы образуемого земельного участка;
-  — обозначение перераспределяемых земельных участков и их частей

Согласовано:	
Взам. инв. №	
Подпись и дата	
Инв. № подл.	

МК № 02/2022–ПМТ.1

Реализация документов по территориальному планированию, планировке территории (разработка проекта межевания территории в границах улицы Октябрьский проспект, Советская, Сверглова, К Маркса, Кузнецкая и реки Псковы в городе Пскове)

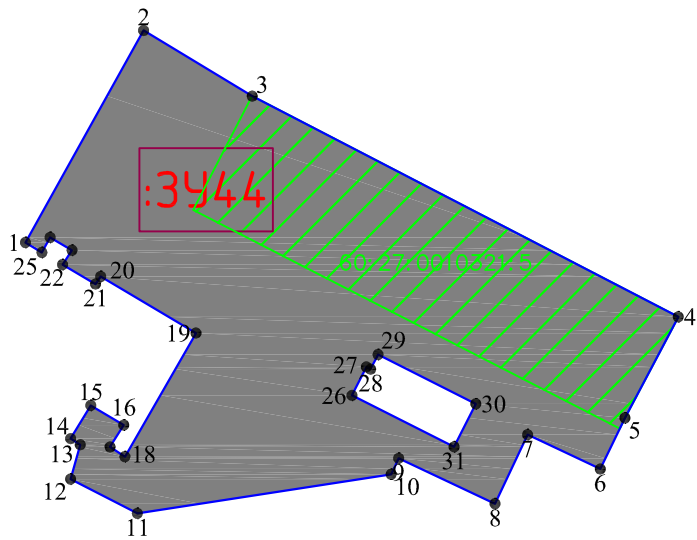
Изм.	Кол.уч.	Лист	№ док.	Подпись	Дата
					
ГИП			Назаров А.В.		
Выполнил			Семенов С.Ю.		

Проект межевания территории

Стадия	Лист	Листов
П		

Чертеж границ образуемого земельного участка
: 3У43
Масштаб 1:500

ООО "Гео-Сервис"







Согласовано:

Взам. инв. №

Подпись и дата



Инв. № подл.

Условные обозначения

-  — граница образуемого земельного участка;
-  — обозначение образуемого земельного участка;
-  — обозначение характерной точки границы образуемого земельного участка;
-  — обозначение перераспределяемых земельных участков и их частей

МК № 02/2022–ПМТ.1

Реализация документов по территориальному планированию, планировке территории (разработка проекта межевания территории в границах улицы Октябрьский проспект, Советская, Свердлова, К. Маркса, Кузнецкая и реки Псковы в городе Пскове)

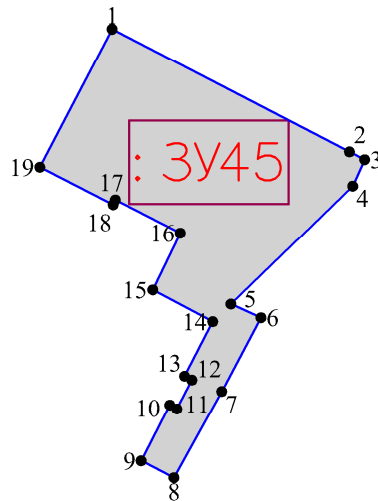
Изм.	Кол.уч.	Лист	№ док	Подп.	Дата
ГИП		Назаров А.В.			
Выполнил		Семенов С.Ю.			

Проект межевания территории

Стадия	Лист	Листов
П		

Чертеж границ образуемого земельного участка
: 3У44
Масштаб 1:1000

ООО "Гео-Сервис"







Согласовано:

Взам. инв. №

Подпись и дата



Инв. № подл.

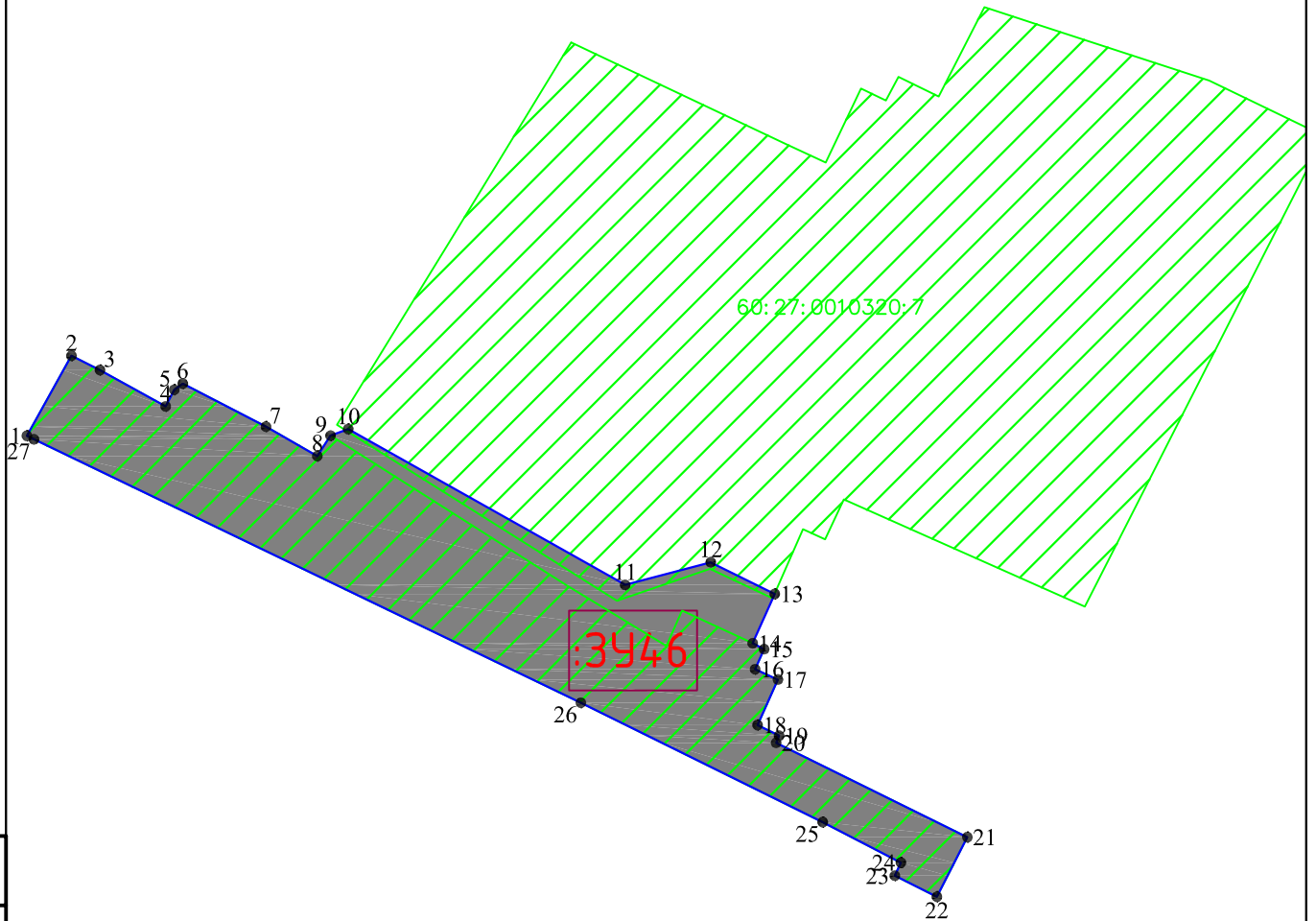
Условные обозначения

-  — граница образуемого земельного участка;
-  — обозначение образуемого земельного участка;
-  1 — обозначение характерной точки границы образуемого земельного участка;
-  — обозначение перераспределяемых земельных участков и их частей

МК № 02/2022–ПМТ.1

Реализация документов по территориальному планированию, планировке территории (разработка проекта межевания территории в границах улицы Октябрьский проспект, Советская, Свердлова, К. Маркса, Кузнецкая и реки Псковы в городе Пскове)

Изм.	Кол.уч.	Лист	№ док	Подп.	Дата				
ГИП		Назаров А.В.				Проект межевания территории	Стадия	Лист	Листов
Выполнил		Семенов С.Ю.					П		
Чертеж границ образуемого земельного участка :ЗУ45 Масштаб 1:1000						ООО "Гео-Сервис"			






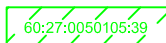
Согласовано:

Взам. инв. №

Подпись и дата



Инв. № подл.

Условные обозначения

-  — граница образуемого земельного участка;
-  — обозначение образуемого земельного участка;
-  — обозначение характерной точки границы образуемого земельного участка;
-  — обозначение перераспределяемых земельных участков и их частей

МК № 02/2022–ПМТ.1

Реализация документов по территориальному планированию, планировке территории (разработка проекта межевания территории в границах улицы Октябрьский проспект, Советская, Свердлова, К. Маркса, Кузнецкая и реки Псковы в городе Пскове)

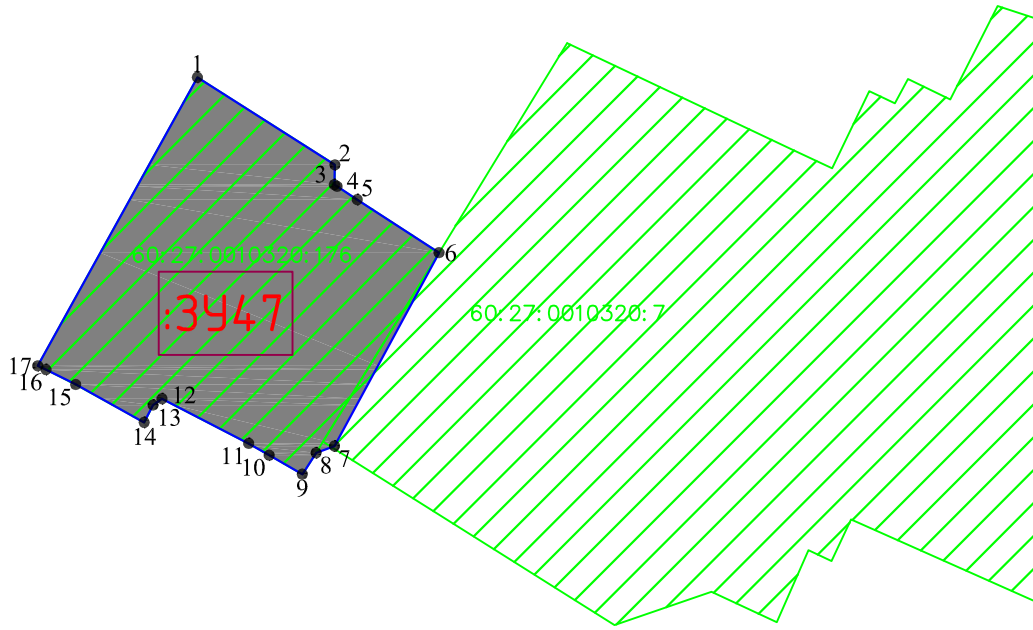
Изм.	Кол.уч.	Лист	№ док	Подп.	Дата
ГИП		Назаров А.В.			
Выполнил		Семенов С.Ю.			

Проект межевания территории

Стадия	Лист	Листов
П		

Чертеж границ образуемого земельного участка
: 3У46
Масштаб 1:1000

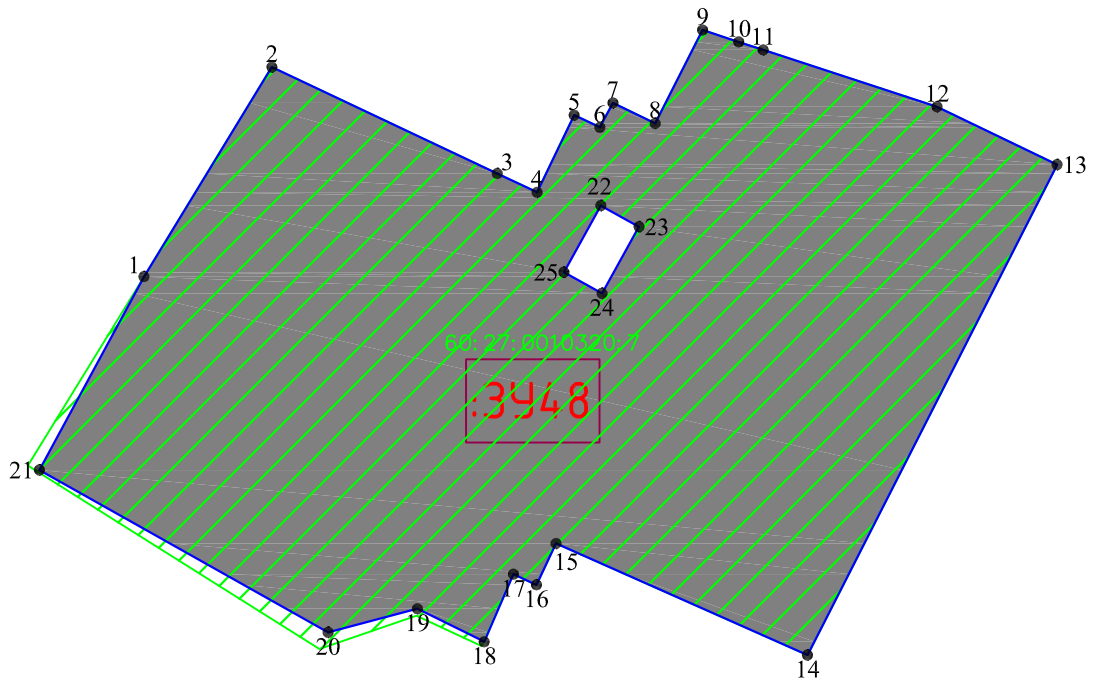
ООО "Гео-Сервис"



Согласовано:					
Взам. инв. №					
Подпись и дата					
Инв. № подл.					

- Условные обозначения
- граница образуемого земельного участка;
 - обозначение образуемого земельного участка;
 - обозначение характерной точки границы образуемого земельного участка;
 - обозначение перераспределяемых земельных участков и их частей

МК № 02/2022–ПМТ.1					
Реализация документов по территориальному планированию, планировке территории (разработка проекта межевания территории в границах улицы Октябрьский проспект, Советская, Свердлова, К. Маркса, Кузнецкая и реки Псковы в городе Пскове)					
Изм.	Кол.уч.	Лист	№ док	Подп.	Дата
ГИП		Назаров А.В.			
Выполнил		Семенов С.Ю.			
Проект межевания территории				Стадия	Лист
				П	
Чертеж границ образуемого земельного участка : 3У47 Масштаб 1:1000				ООО "Гео-Сервис"	






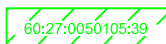
Согласовано:

Взам. инв. №

Подпись и дата

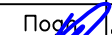

Инв. № подл.

Условные обозначения

-  — граница образуемого земельного участка;
-  — обозначение образуемого земельного участка;
-  — обозначение характерной точки границы образуемого земельного участка;
-  — обозначение перераспределяемых земельных участков и их частей

МК № 02/2022–ПМТ.1

Реализация документов по территориальному планированию, планировке территории (разработка проекта межевания территории в границах улицы Октябрьский проспект, Советская, Свердлова, К. Маркса, Кузнецкая и реки Псковы в городе Пскове)

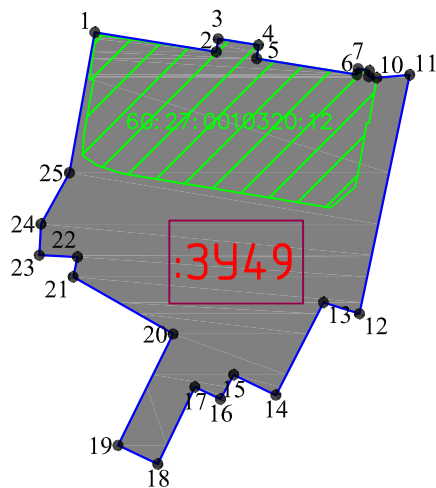
Изм.	Кол.уч.	Лист	№ док	Подп.	Дата
ГИП		Назаров А.В.			
Выполнил		Семенов С.Ю.			

Проект межевания территории

Стадия	Лист	Листов
П		




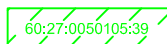
Чертеж границ образуемого земельного участка
: 3448
Масштаб 1:1000

ООО "Гео-Сервис"





Согласовано:					
Взам. инв. №					
Подпись и дата					
Инв. № подл.					

Условные обозначения

-  — граница образуемого земельного участка;
-  — обозначение образуемого земельного участка;
-  — обозначение характерной точки границы образуемого земельного участка;
-  — обозначение перераспределяемых земельных участков и их частей

МК № 02/2022–ПМТ.1

Реализация документов по территориальному планированию, планировке территории (разработка проекта межевания территории в границах улицы Октябрьский проспект, Советская, Свердлова, К. Маркса, Кузнецкая и реки Псковы в городе Пскове)

Изм.	Кол.уч.	Лист	№ док	Подп.	Дата
ГИП		Назаров А.В.			
Выполнил		Семенов С.Ю.			

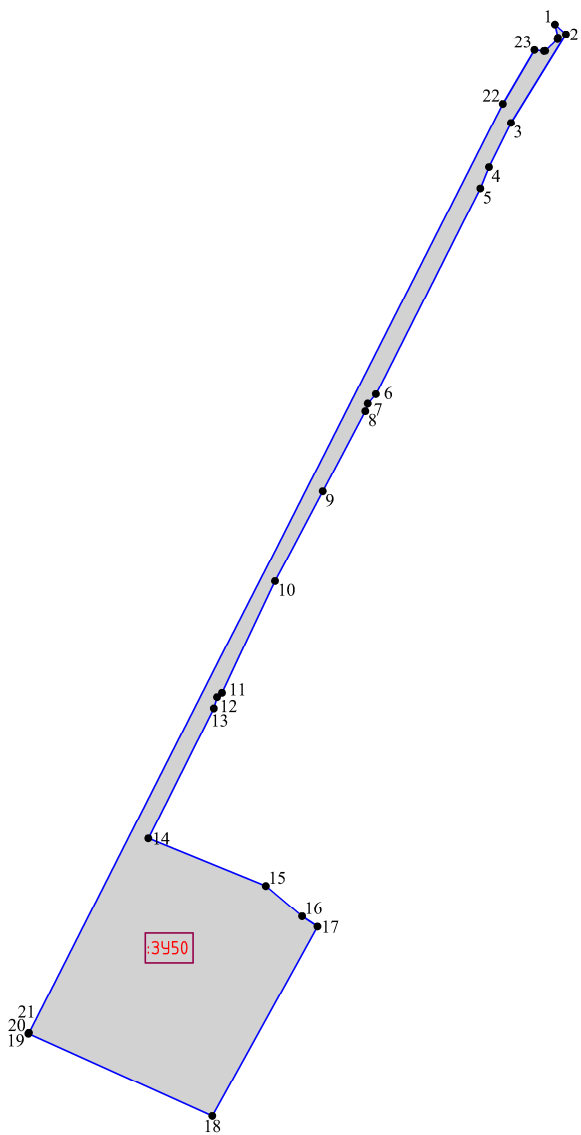
Проект межевания территории





Стадия	Лист	Листов
П		


Чертеж границ образуемого земельного участка
: 3449
Масштаб 1:1000

ООО "Гео-Сервис"

Создано:	
Взам. инв. №	
Подпись и дата	
Инв. № подл.	

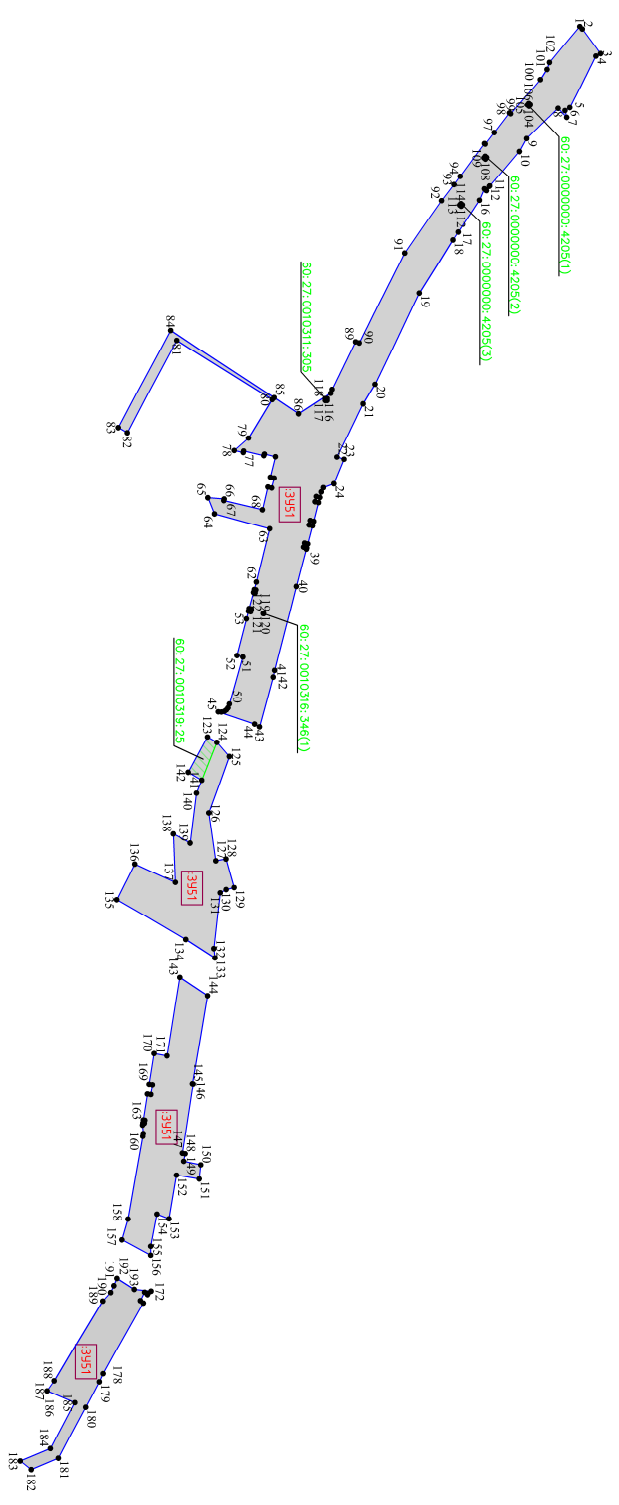


- Условные обозначения
-  - граница образуемого земельного участка;
 -  - обозначение образуемого земельного участка;
 -  - обозначение характерной точки границы образуемого земельного участка;
 -  - обозначение перераспределяемых земельных участков и их частей

						МК № 02/2022-ПМТ.1				
						Реализация документов по территориальному планированию, планировке территории (разработка проекта межевания территории в границах улицы Октябрьский проспект, Советская, Свердлова, К Маркса, Кузнецкая и реки Пскова в городе Пскове)				
Изм.	Кол.уч.	Лист	№ док.	Подп.	Дата	Проект межевания территории		Стадия	Лист	Листов
								П		
Выполнил Семенов С.Ю.						Чертеж границ образуемого земельного участка : 3450 Масштаб 1:2000		ООО "Гео-Сервис"		

Согласовано:

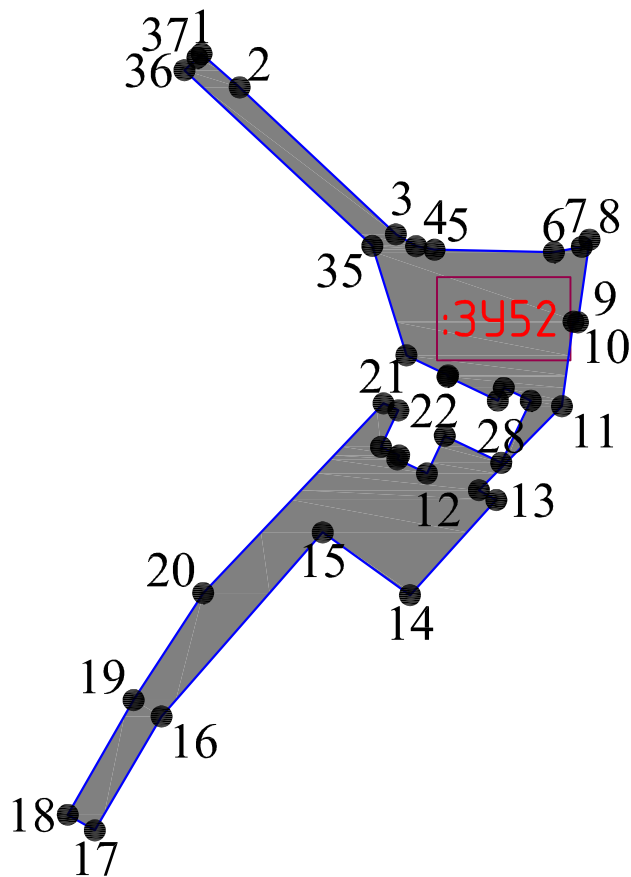
Инд. № подл.	Подпись и дата	Взам. инв. №



- Условные обозначения
- граница образуемого земельного участка;
 - 39551 — обозначение образуемого земельного участка;
 - 1 — обозначение хозяйственной точки границы образуемого земельного участка;
 - обозначение перераспределенных земельных участков и их частей

ИЖ № 02/2022-ПМТ.1

Имя/Код:Уч.Листм /# грок. Показ	Датум	Выдача проекта по территории/платформа/платформа/переворот/граница/земельный участок/граница в границах и река/Омларский проект/Сейсма, Скарда, К. Норда, Южная и река/Польва в вороте/Польва	Страницы	Лист	Листов
Имя/Код:Уч.Листм /# грок. Показ	Датум				
Имя/Код:Уч.Листм /# грок. Показ	Датум				
Имя/Код:Уч.Листм /# грок. Показ	Датум				
Имя/Код:Уч.Листм /# грок. Показ	Датум				
Имя/Код:Уч.Листм /# грок. Показ	Датум	Проект межвидя маршрут	П		
Имя/Код:Уч.Листм /# грок. Показ	Датум	Чертеж границ образуемого земельного участка	П		
Имя/Код:Уч.Листм /# грок. Показ	Датум	Масштаб 1:2000			
Имя/Код:Уч.Листм /# грок. Показ	Датум	ООО "Гео-сервис"			






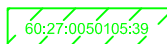
Согласовано:

Взам. инв. №

Подпись и дата

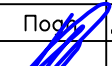

Инв. № подл.

Условные обозначения

-  — граница образуемого земельного участка;
-  — обозначение образуемого земельного участка;
-  — обозначение характерной точки границы образуемого земельного участка;
-  — обозначение перераспределяемых земельных участков и их частей

МК № 02/2022–ПМТ.1

Реализация документов по территориальному планированию, планировке территории (разработка проекта межевания территории в границах улицы Октябрьский проспект, Советская, Свердлова, К. Маркса, Кузнецкая и реки Псковы в городе Пскове)

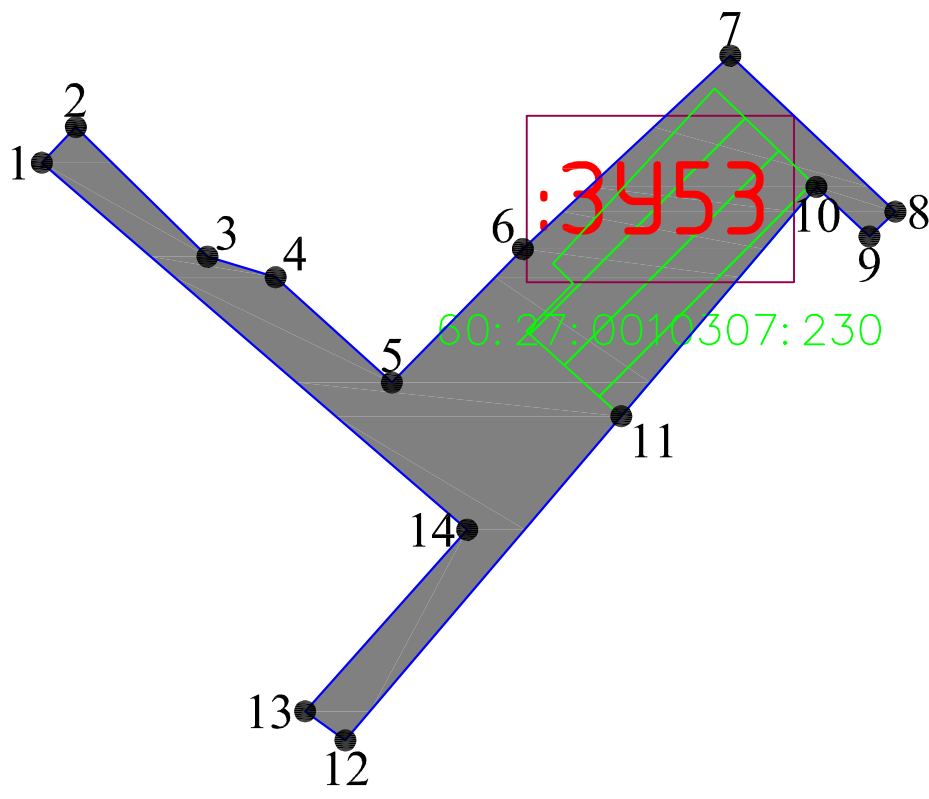
Изм.	Кол.уч.	Лист	№ док	Подп.	Дата
ГИП		Назаров А.В.			
Выполнил		Семенов С.Ю.			

Проект межевания территории

Стадия	Лист	Листов
П		





Чертеж границ образуемого земельного участка
: 3У52
Масштаб 1:1000

ООО "Гео-Сервис"





Согласовано:	
Взам. инв. №	
Подпись и дата	
Инв. № подл.	

Условные обозначения

-  — граница образуемого земельного участка;
-  — обозначение образуемого земельного участка;
-  — обозначение характерной точки границы образуемого земельного участка;
-  — обозначение перераспределяемых земельных участков и их частей

МК № 02/2022–ПМТ.1

Реализация документов по территориальному планированию, планировке территории (разработка проекта межевания территории в границах улицы Октябрьский проспект, Советская, Свердлова, К. Маркса, Кузнецкая и реки Псковы в городе Пскове)

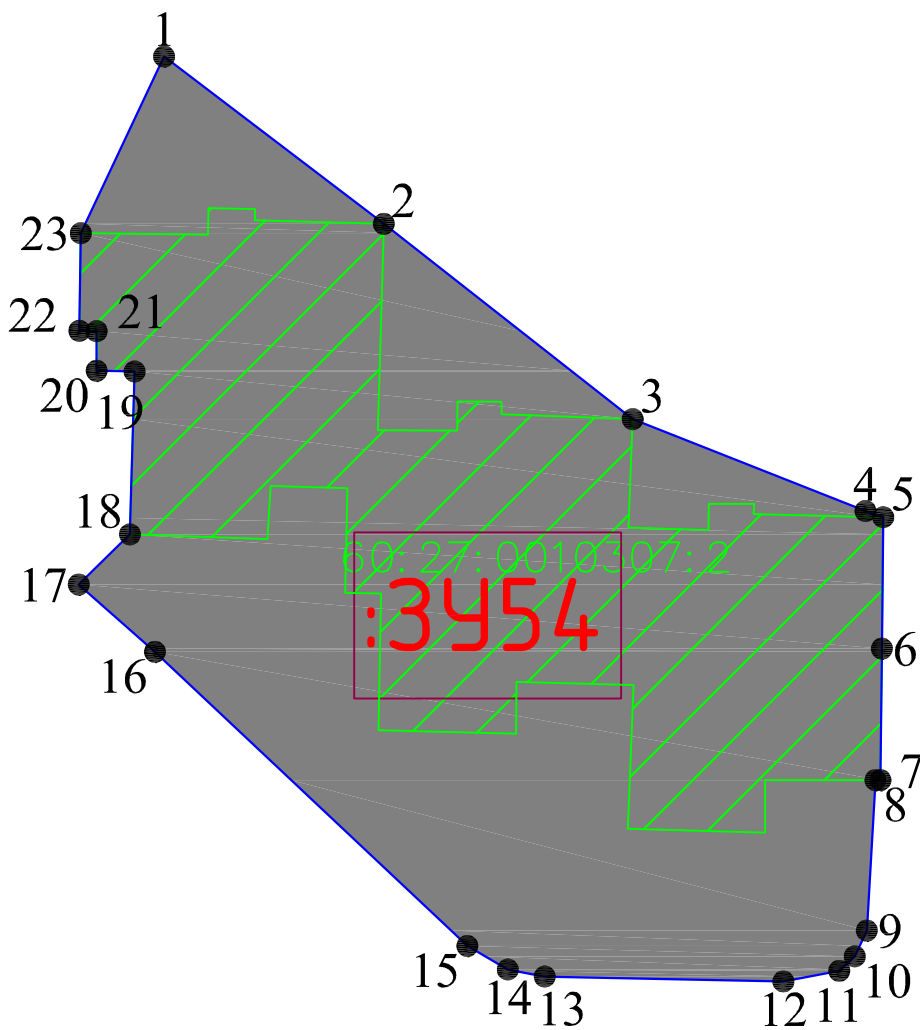
Изм.	Кол.уч.	Лист	№ док	Подп.	Дата
ГИП			Назаров А.В.		
Выполнил			Семенов С.Ю.		

Проект межевания территории

Стадия	Лист	Листов
П		

Чертеж границ образуемого земельного участка
:ЗУ53
Масштаб 1:500

ООО "Гео-Сервис"







Согласовано:

Взам. инв. №

Подпись и дата



Инв. № подл.

Условные обозначения

-  — граница образуемого земельного участка;
-  — обозначение образуемого земельного участка;
-  — обозначение характерной точки границы образуемого земельного участка;
-  — обозначение перераспределяемых земельных участков и их частей

МК № 02/2022–ПМТ.1

Реализация документов по территориальному планированию, планировке территории (разработка проекта межевания территории в границах улицы Октябрьский проспект, Советская, Свердлова, К. Маркса, Кузнецкая и реки Псковы в городе Пскове)

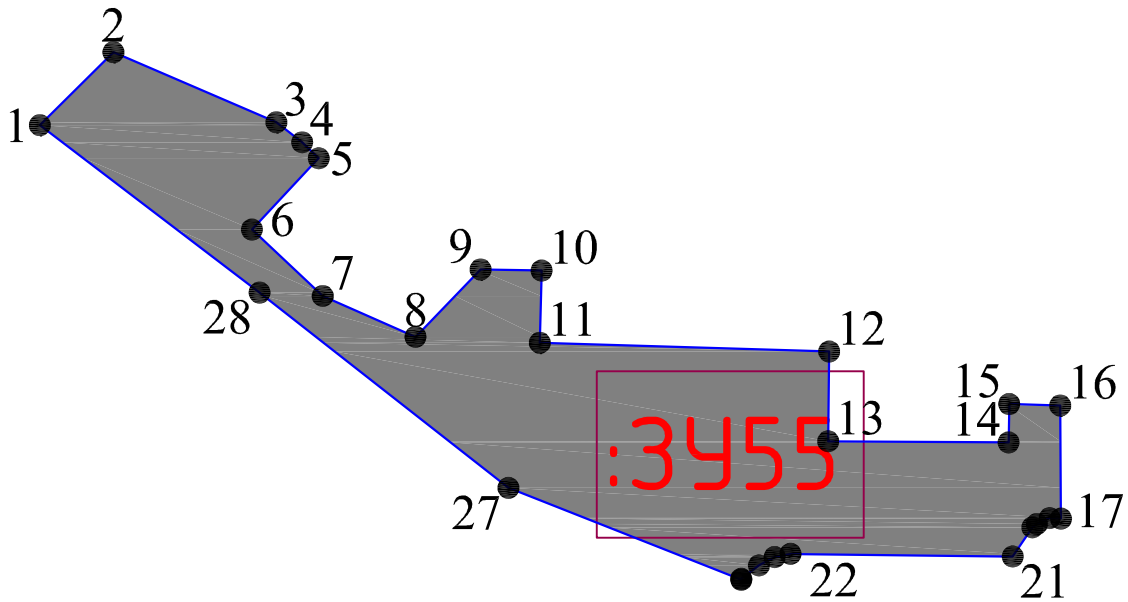
Изм.	Кол. уч.	Лист	№ док.	Подп.	Дата
ГИП		Назаров А.В.			
Выполнил		Семенов С.Ю.			

Проект межевания территории

Стадия	Лист	Листов
П		

Чертеж границ образуемого земельного участка
: 3454
Масштаб 1:500

ООО "Гео-Сервис"







Согласовано:

Взам. инв. №

Подпись и дата



Инв. № подл.

Условные обозначения

-  — граница образуемого земельного участка;
-  — обозначение образуемого земельного участка;
-  1 — обозначение характерной точки границы образуемого земельного участка;
-  — обозначение перераспределяемых земельных участков и их частей

МК № 02/2022–ПМТ.1

Реализация документов по территориальному планированию, планировке территории (разработка проекта межевания территории в границах улицы Октябрьский проспект, Советская, Свердлова, К. Маркса, Кузнецкая и реки Псковы в городе Пскове)

Изм.	Кол.уч.	Лист	№ док	Подп.	Дата
ГИП		Назаров	А.В.		
Выполнил		Семенов	С.Ю.		

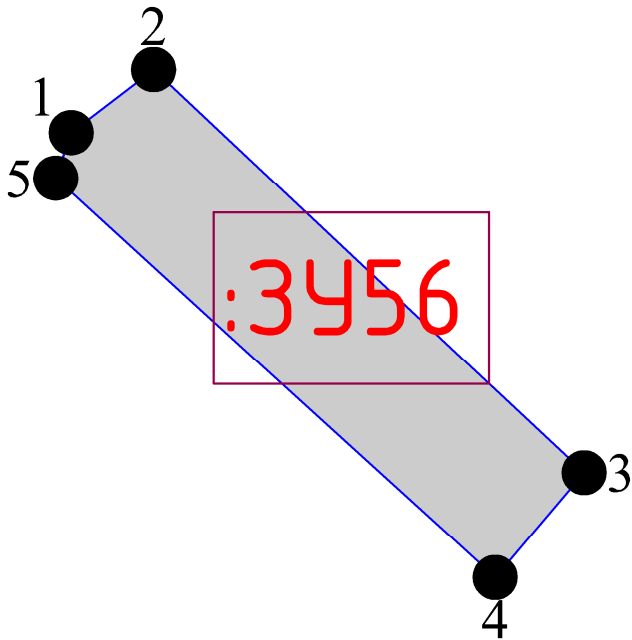
Проект межевания территории

Стадия	Лист	Листов
П		




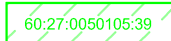
Чертеж границ образуемого земельного участка
: 3У55
Масштаб 1:500

ООО "Гео-Сервис"

Согласовано:					
Взам. инв. №					
Подпись и дата					
Инв. № подл.					





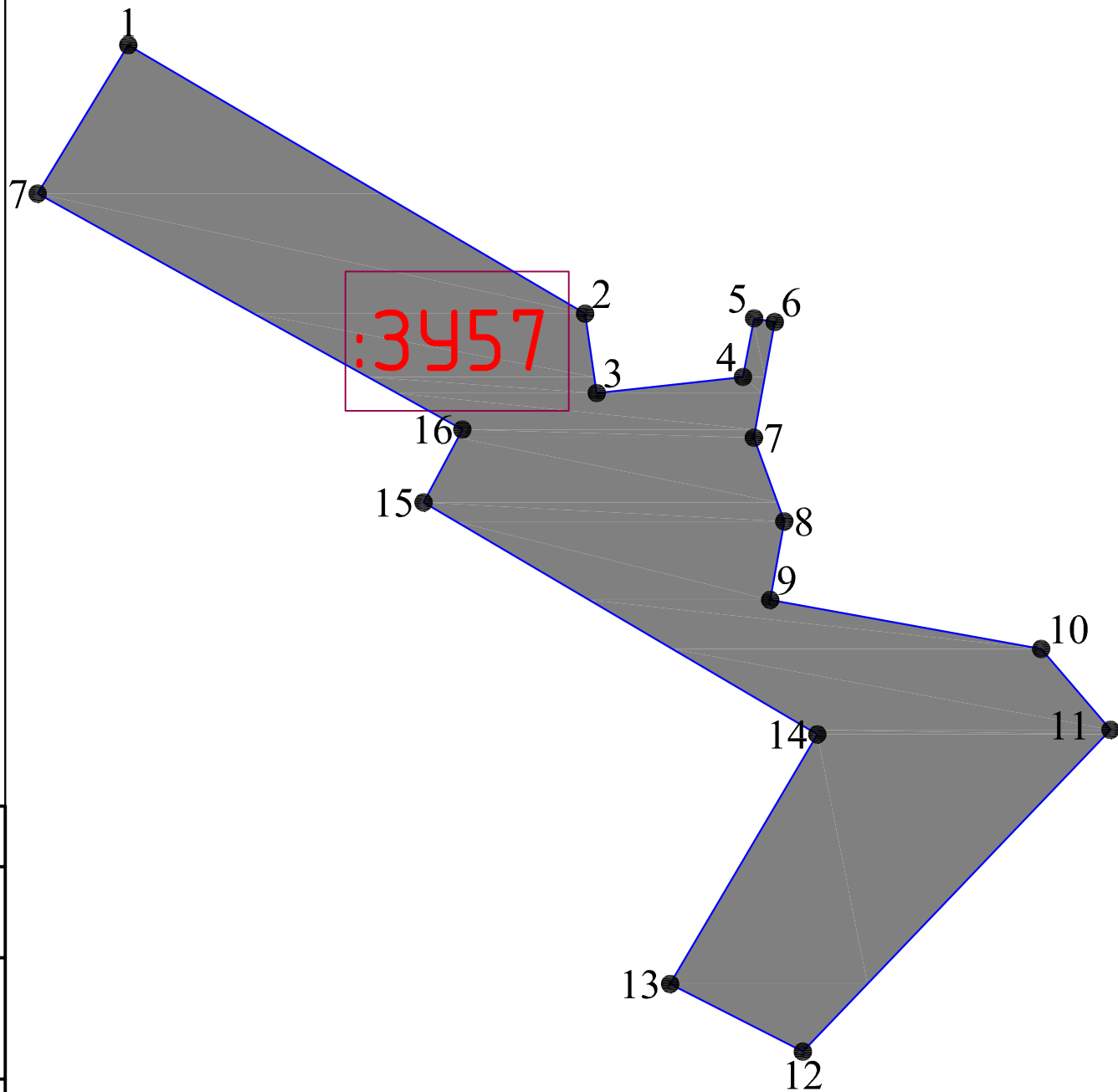
Условные обозначения

-  — граница образуемого земельного участка;
-  — обозначение образуемого земельного участка;
-  — обозначение характерной точки границы образуемого земельного участка;
-  — обозначение перераспределяемых земельных участков и их частей

МК № 02/2022–ПМТ.1

Реализация документов по территориальному планированию, планировке территории (разработка проекта межевания территории в границах улицы Октябрьский проспект, Советская, Сверглова, К. Маркса, Кузнецкая и реки Псковы в городе Пскове)

Изм.	Кол.уч.	Лист	№ док.	Подп.	Дата			
ГИП		Назаров А.В.						
Выполнил		Семенов С.Ю.						
Проект межевания территории						Стадия	Лист	Листов
						П		
Чертеж границ образуемого земельного участка : 3У56 Масштаб 1:500						ООО "Гео-Сервис"		







Согласовано:

Взам. инв. №

Подпись и дата

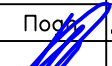

Инв. № подл.

Условные обозначения

-  — граница образуемого земельного участка;
-  — обозначение образуемого земельного участка;
-  — обозначение характерной точки границы образуемого земельного участка;
-  — обозначение перераспределяемых земельных участков и их частей

МК № 02/2022–ПМТ.1

Реализация документов по территориальному планированию, планировке территории (разработка проекта межевания территории в границах улицы Октябрьский проспект, Советская, Свердлова, К. Маркса, Кузнецкая и реки Псковы в городе Пскове)

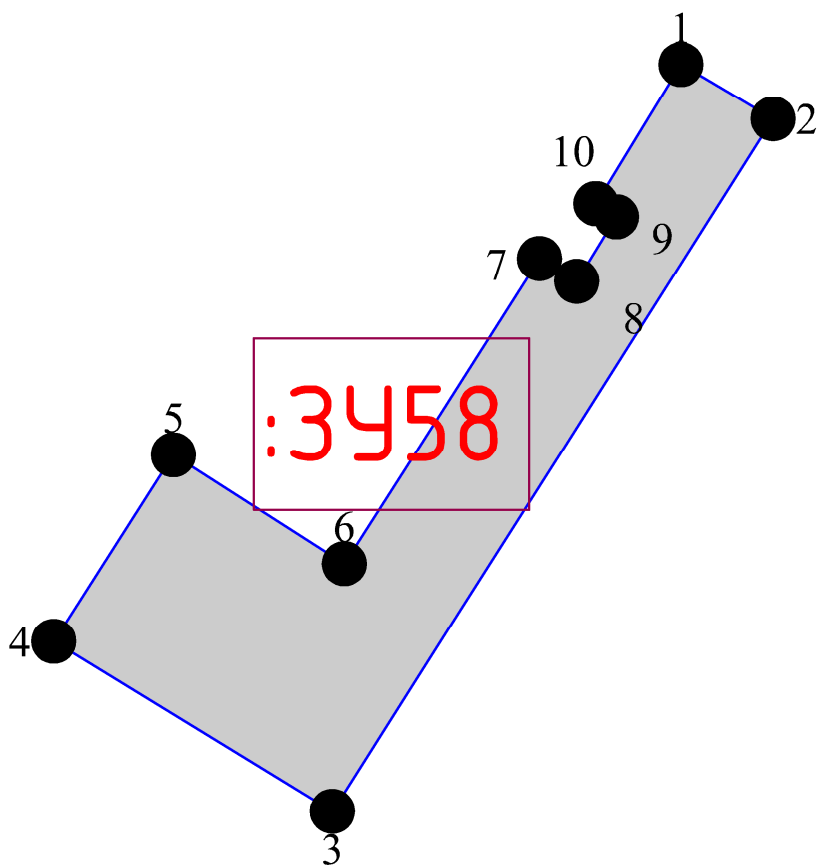
Изм.	Кол. уч.	Лист	№ док.	Подп.	Дата
ГИП		Назаров А.В.			
Выполнил		Семенов С.Ю.			

Проект межевания территории

Стадия	Лист	Листов
П		

Чертеж границ образуемого земельного участка
: 3455
Масштаб 1: 500


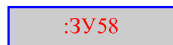


ООО "Гео-Сервис"



Согласовано:



Взам. инв. №	
Подпись и дата	
Инв. № подл.	

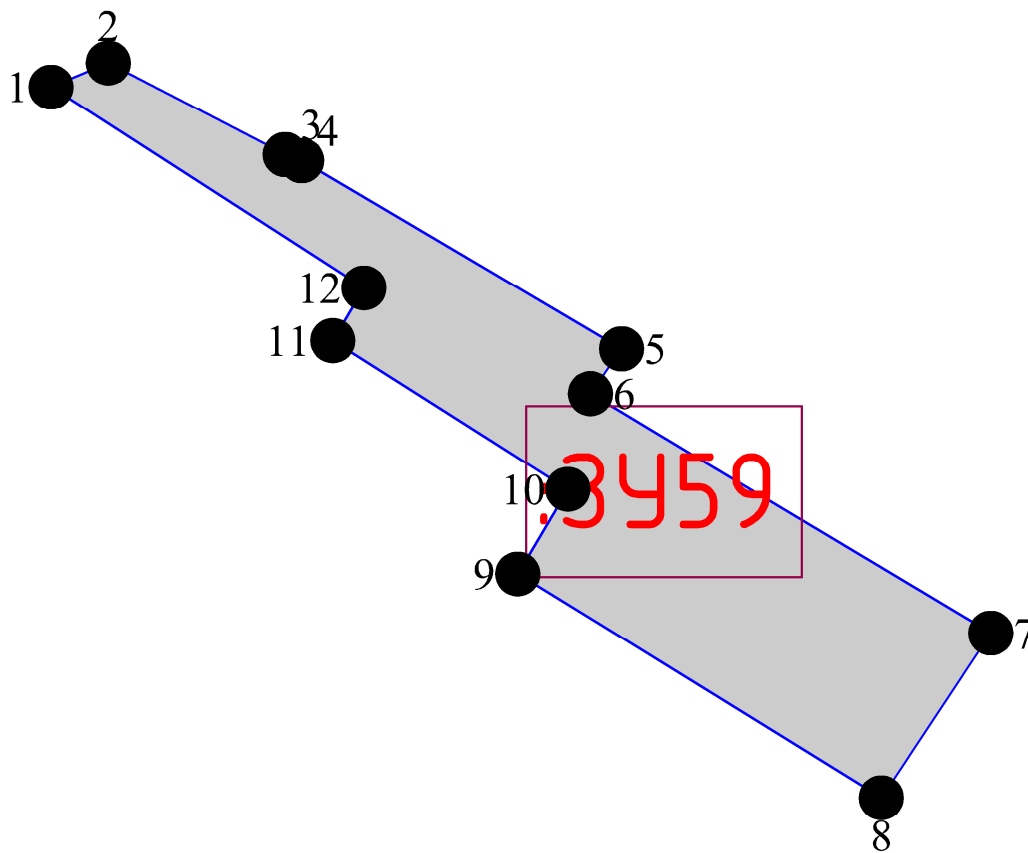
Условные обозначения

-  — граница образуемого земельного участка;
-  — обозначение образуемого земельного участка;
-  1 — обозначение характерной точки границы образуемого земельного участка;
-  — обозначение перераспределяемых земельных участков и их частей


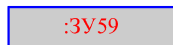


МК № 02/2022–ПМТ.1

Реализация документов по территориальному планированию, планировке территории (разработка проекта межевания территории в границах улицы Октябрьский проспект, Советская, Сверглова, К. Маркса, Кузнецкая и реки Псковы в городе Пскове)

Изм.	Кол.уч.	Лист	№ док.	Подп.	Дата			
ГИП		Назаров А.В.						
Выполнил		Семенов С.Ю.						
						Проект межевания территории		
						Стадия	Лист	Листов
						П		
						Чертеж границ образуемого земельного участка : 3У58 Масштаб 1:500		
						ООО "Гео-Сервис"		





Условные обозначения

-  — граница образуемого земельного участка;
-  :3У59 — обозначение образуемого земельного участка;
-  1 — обозначение характерной точки границы образуемого земельного участка;
-  60:27:0050105:39 — обозначение перераспределяемых земельных участков и их частей

Согласовано:	
Взам. инв. №	
Подпись и дата	
Инв. № подл.	

МК № 02/2022–ПМТ.1

Реализация документов по территориальному планированию, планировке территории (разработка проекта межевания территории в границах улицы Октябрьский проспект, Советская, Сверглова, К. Маркса, Кузнецкая и реки Псковы в городе Пскове)

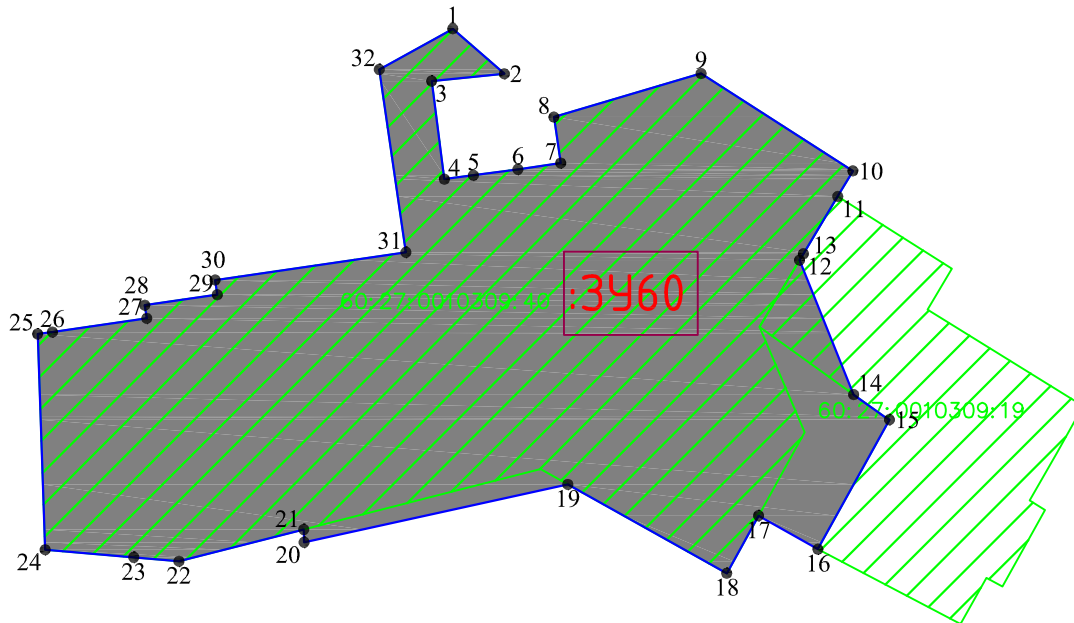
Изм.	Кол.уч.	Лист	№ док.	Подп.	Дата
					
ГИП		Назаров А.В.			
Выполнил		Семенов С.Ю.			

Проект межевания территории

Стадия	Лист	Листов
П		

Чертеж границ образуемого земельного участка
: 3У59
Масштаб 1:500

ООО "Гео-Сервис"






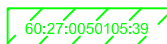
Согласовано:

Взам. инв. №

Подпись и дата



Инв. № подл.

Условные обозначения

-  — граница образуемого земельного участка;
-  — обозначение образуемого земельного участка;
-  — обозначение характерной точки границы образуемого земельного участка;
-  — обозначение перераспределяемых земельных участков и их частей

МК № 02/2022–ПМТ.1

Реализация документов по территориальному планированию, планировке территории (разработка проекта межевания территории в границах улицы Октябрьский проспект, Советская, Свердлова, К. Маркса, Кузнецкая и реки Псковы в городе Пскове)

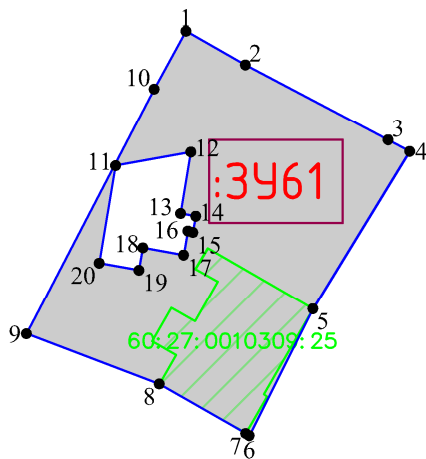
Изм.	Кол.уч.	Лист	№ док	Подп.	Дата
ГИП		Назаров А.В.			
Выполнил		Семенов С.Ю.			

Проект межевания территории

Стадия	Лист	Листов
П		

Чертеж границ образуемого земельного участка
: 3У60
Масштаб 1:1000

ООО "Гео-Сервис"



Согласовано:

Взам. инв. №

Подпись и дата

Инв. № подл.

Условные обозначения

- граница образуемого земельного участка;
- :3У61 — обозначение образуемого земельного участка;
- 1 — обозначение характерной точки границы образуемого земельного участка;
- 60:27:0050105:39 — обозначение перераспределяемых земельных участков и их частей

МК № 02/2022–ПМТ.1

Реализация документов по территориальному планированию, планировке территории (разработка проекта межевания территории в границах улицы Октябрьский проспект, Советская, Свердлова, К. Маркса, Кузнецкая и реки Псковы в городе Пскове)

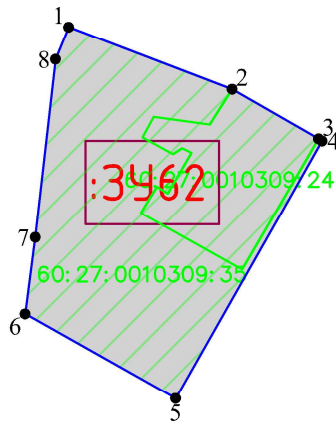
Изм.	Кол.уч.	Лист	№ док	Подп.	Дата				
ГИП		Назаров А.В.				Проект межевания территории	Стадия	Лист	Листов
Выполнил		Семенов С.Ю.					П		
						Чертеж границ образуемого земельного участка : 3У61 Масштаб 1:1000	ООО "Гео-Сервис"		

Согласовано:

Взам. инв. №

Подпись и дата

Инв. № подл.



Условные обозначения

- граница образуемого земельного участка;
- :3462 — обозначение образуемого земельного участка;
- 1 — обозначение характерной точки границы образуемого земельного участка;
- 60:27:0050105:39 — обозначение перераспределяемых земельных участков и их частей

МК № 02/2022–ПМТ.1

Реализация документов по территориальному планированию, планировке территории (разработка проекта межевания территории в границах улицы Октябрьский проспект, Советская, Свердлова, К. Маркса, Кузнецкая и реки Псковы в городе Пскове)

Изм.	Кол.уч.	Лист	№ док	Подп.	Дата
ГИП		Назаров А.В.			
Выполнил		Семенов С.Ю.			

Проект межевания территории

Стадия	Лист	Листов
П		

Чертеж границ образуемого земельного участка
: 3462
Масштаб 1:1000

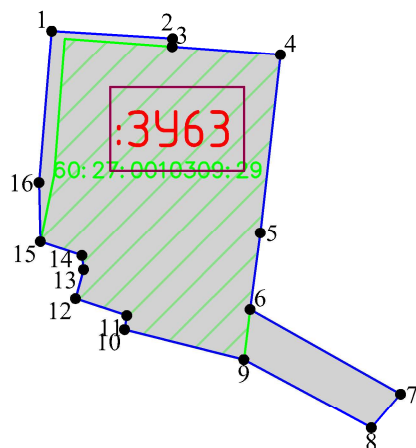
ООО "Гео-Сервис"

Согласовано:





Взам. инв. №

Подпись и дата

Инв. № подл.





Условные обозначения

-  — граница образуемого земельного участка;
-  — обозначение образуемого земельного участка;
-  — обозначение характерной точки границы образуемого земельного участка;
-  — обозначение перераспределяемых земельных участков и их частей

МК № 02/2022–ПМТ.1

Реализация документов по территориальному планированию, планировке территории (разработка проекта межевания территории в границах улицы Октябрьский проспект, Советская, Свердлова, К. Маркса, Кузнецкая и реки Псковы в городе Пскове)

Изм.	Кол.уч.	Лист	№ док	Подп.	Дата
ГИП		Назаров А.В.			
Выполнил		Семенов С.Ю.			

Проект межевания территории

Стадия	Лист	Листов
П		

Чертеж границ образуемого земельного участка
: 3У63
Масштаб 1:1000

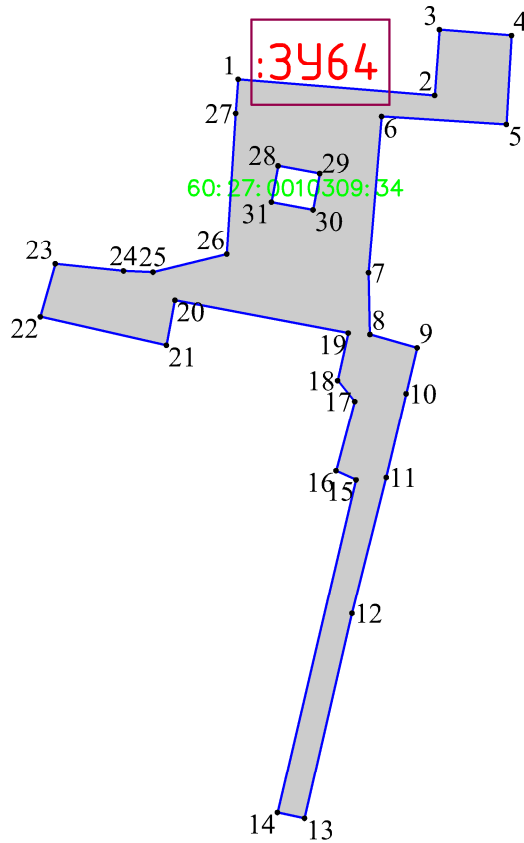
ООО "Гео-Сервис"

Согласовано:


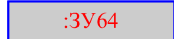

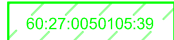
Взам. инв. №

Подпись и дата

Инв. № подл.





Условные обозначения

-  — граница образуемого земельного участка;
-  — обозначение образуемого земельного участка;
-  1 — обозначение характерной точки границы образуемого земельного участка;
-  — обозначение перераспределяемых земельных участков и их частей

МК № 02/2022–ПМТ.1

Реализация документов по территориальному планированию, планировке территории (разработка проекта межевания территории в границах улицы Октябрьский проспект, Советская, Сверглова, К Маркса, Кузнецкая и реки Псковы в городе Пскове)

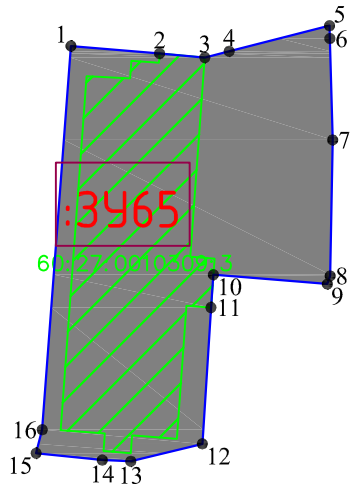
Изм.	Кол.уч.	Лист	№ док.	Подпись	Дата
					
Выполнил		Семенов С.Ю.			

Проект межевания территории

Стадия	Лист	Листов
П		

Чертеж границ образуемого земельного участка
: 3У64
Масштаб 1:1000

ООО "Гео-Сервис"







Согласовано:

Взам. инв. №

Подпись и дата

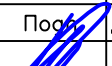

Инв. № подл.

Условные обозначения

-  — граница образуемого земельного участка;
-  — обозначение образуемого земельного участка;
-  — обозначение характерной точки границы образуемого земельного участка;
-  — обозначение перераспределяемых земельных участков и их частей

МК № 02/2022–ПМТ.1

Реализация документов по территориальному планированию, планировке территории (разработка проекта межевания территории в границах улицы Октябрьский проспект, Советская, Свердлова, К. Маркса, Кузнецкая и реки Псковы в городе Пскове)

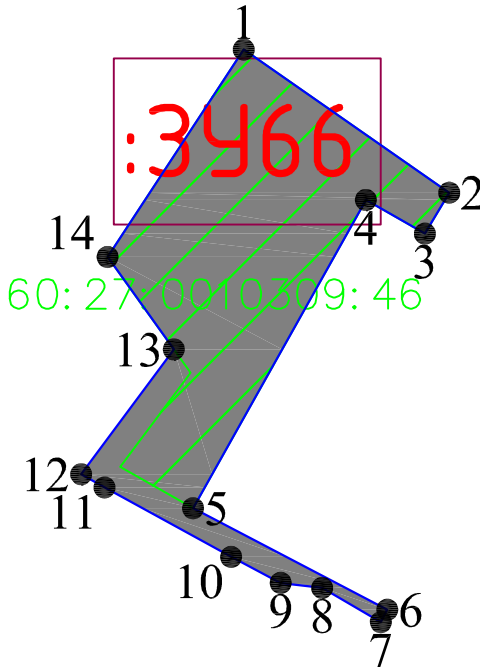
Изм.	Кол.уч.	Лист	№ док	Подп.	Дата
ГИП		Назаров А.В.			
Выполнил		Семенов С.Ю.			

Проект межевания территории

Стадия	Лист	Листов
П		

Чертеж границ образуемого земельного участка
: 3У65
Масштаб 1:1000

ООО "Гео-Сервис"






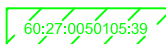
Согласовано:

Взам. инв. №

Подпись и дата



Инв. № подл.

Условные обозначения

-  — граница образуемого земельного участка;
-  — обозначение образуемого земельного участка;
-  — обозначение характерной точки границы образуемого земельного участка;
-  — обозначение перераспределяемых земельных участков и их частей

МК № 02/2022–ПМТ.1

Реализация документов по территориальному планированию, планировке территории (разработка проекта межевания территории в границах улицы Октябрьский проспект, Советская, Свердлова, К. Маркса, Кузнецкая и реки Псковы в городе Пскове)

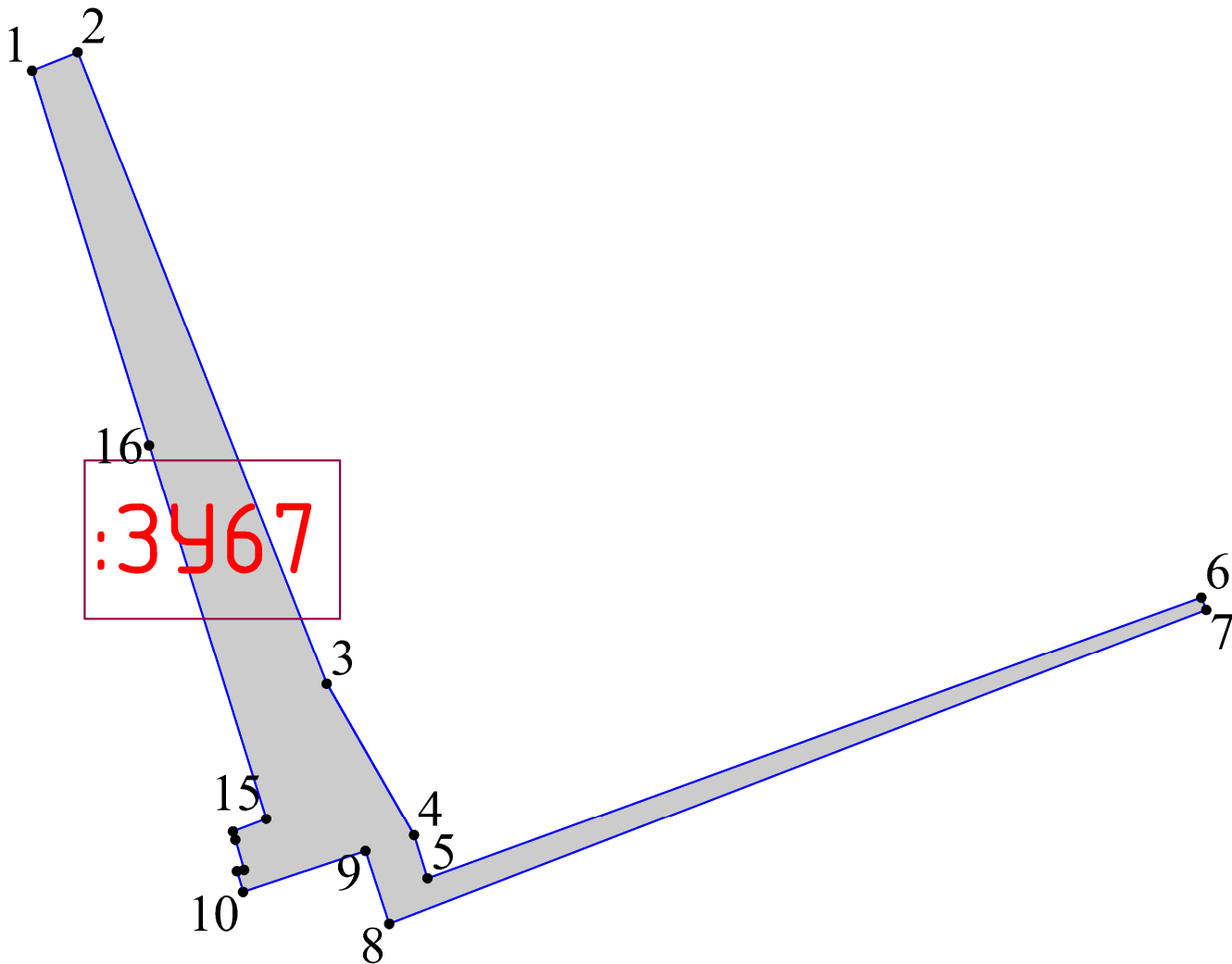
Изм.	Кол.уч.	Лист	№ док	Подп.	Дата
ГИП		Назаров А.В.			
Выполнил		Семенов С.Ю.			

Проект межевания территории




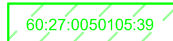
Стадия	Лист	Листов
П		

Чертеж границ образуемого земельного участка
: 3466
Масштаб 1:1000

ООО "Гео-Сервис"





Условные обозначения

-  — граница образуемого земельного участка;
-  — обозначение образуемого земельного участка;
-  — обозначение характерной точки границы образуемого земельного участка;
-  — обозначение перераспределяемых земельных участков и их частей

Согласовано:					
Взам. инв. №					
Подпись и дата					
Инв. № подл.					

МК № 02/2022–ПМТ.1

Реализация документов по территориальному планированию, планировке территории (разработка проекта межевания территории в границах улицы Октябрьский проспект, Советская, Сверглова, К Маркса, Кузнецкая и реки Псковы в городе Пскове)

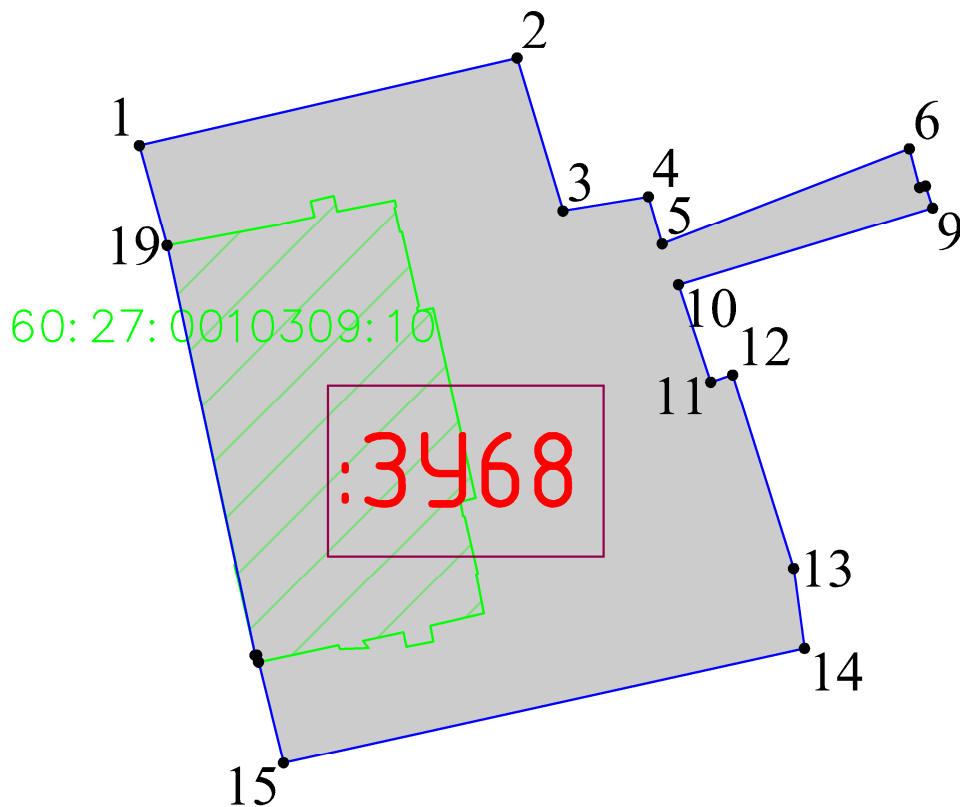
Изм.	Кол.уч.	Лист	№ док.	Подпись	Дата
					
ГИП			Назаров А.В.		
Выполнил			Семенов С.Ю.		

Проект межевания территории

Стадия	Лист	Листов
П		

Чертеж границ образуемого земельного участка
: 3У67
Масштаб 1: 500

ООО "Гео-Сервис"



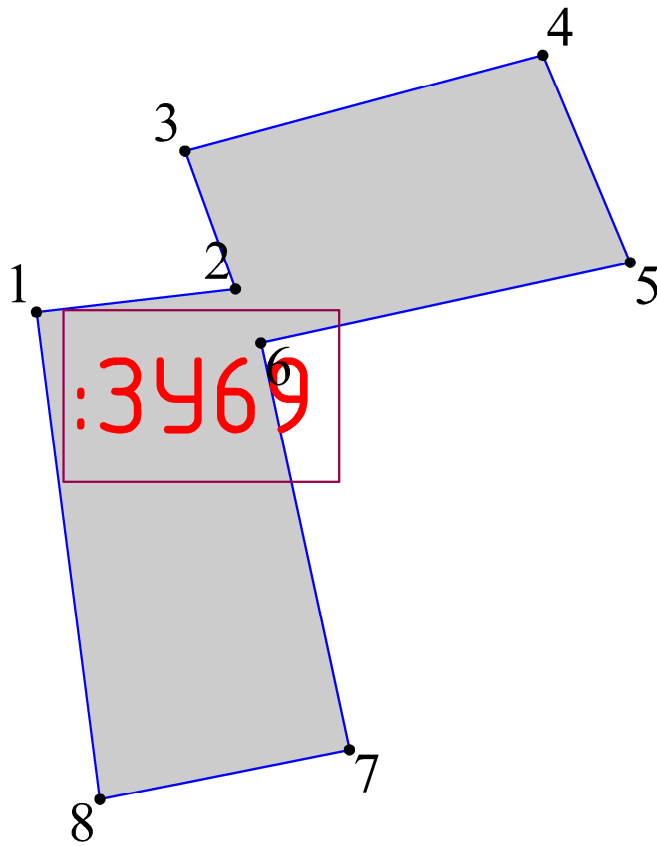
Условные обозначения

- граница образуемого земельного участка;
- :3У68 — обозначение образуемого земельного участка;
- ¹ — обозначение характерной точки границы образуемого земельного участка;
- 60:27:0050105:39 — обозначение перераспределяемых земельных участков и их частей


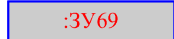

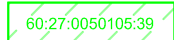
Согласовано:					
Взам. инв. №					
Подпись и дата					
Инв. № подл.					

МК № 02/2022–ПМТ.1					
Реализация документов по территориальному планированию, планировке территории (разработка проекта межевания территории в границах улицы Октябрьский проспект, Советская, Сверглова, К. Маркса, Кузнецкая и реки Псковы в городе Пскове)					
Изм.	Кол.уч.	Лист	№ док.	Подпись	Дата
Выполнил		Семенов С.Ю.			
Проект межевания территории					Стадия
					П
Чертеж границ образуемого земельного участка : 3У68 Масштаб 1:500					Лист
					Листов
000 "Гео–Сервис"					

Согласовано:					
Взам. инв. №					
Подпись и дата					
Инв. № подл.					





Условные обозначения

-  — граница образуемого земельного участка;
-  — обозначение образуемого земельного участка;
-  — обозначение характерной точки границы образуемого земельного участка;
-  — обозначение перераспределяемых земельных участков и их частей

МК № 02/2022–ПМТ.1

Реализация документов по территориальному планированию, планировке территории (разработка проекта межевания территории в границах улицы Октябрьский проспект, Советская, Сверглова, К Маркса, Кузнецкая и реки Псковы в городе Пскове)

Изм.	Кол.уч.	Лист	№ док.	Подп.	Дата
					
ГИП			Назаров А.В.		
Выполнил			Семенов С.Ю.		

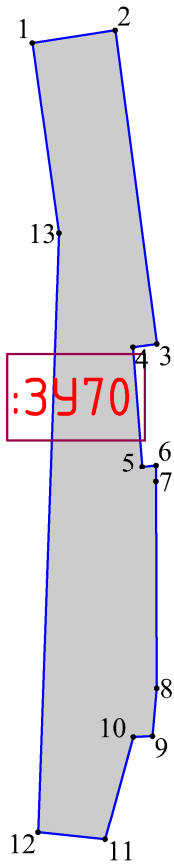
Проект межевания территории

Стадия	Лист	Листов
П		




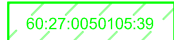
Чертеж границ образуемого земельного участка
: 3У69
Масштаб 1:500

ООО "Гео-Сервис"

Согласовано:					
Взам. инв. №					
Подпись и дата					
Инв. № подл.					



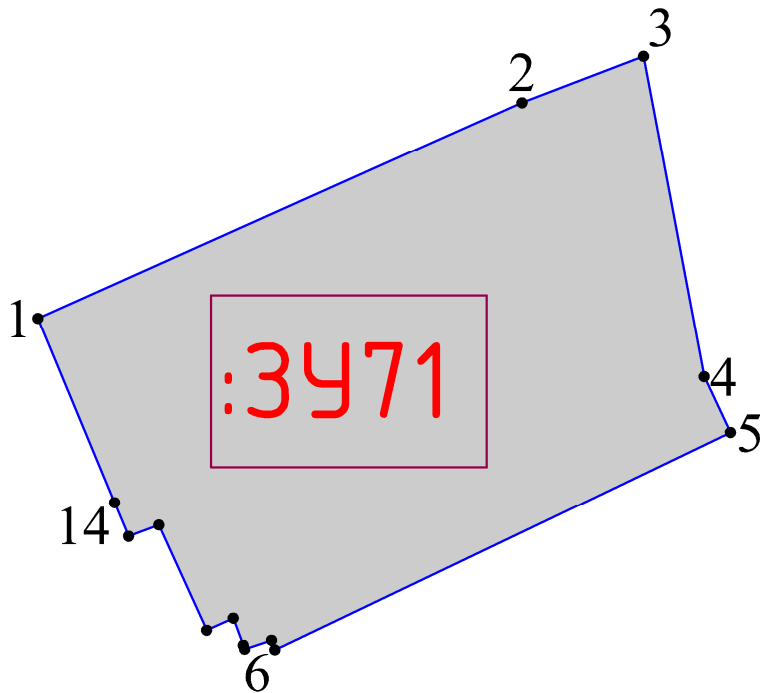
Условные обозначения

-  — граница образуемого земельного участка;
-  — обозначение образуемого земельного участка;
-  1 — обозначение характерной точки границы образуемого земельного участка;
-  — обозначение перераспределяемых земельных участков и их частей




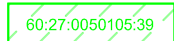
МК № 02/2022–ПМТ.1

Реализация документов по территориальному планированию, планировке территории (разработка проекта межевания территории в границах улицы Октябрьский проспект, Советская, Сверглова, К Маркса, Кузнецкая и реки Псковы в городе Пскове)

Изм.	Кол.уч.	Лист	№ док.	Подп.	Дата	Проект межевания территории	Стадия	Лист	Листов	
								П		
Выполнил						Семенов С.Ю.				
Чертёж границ образуемого земельного участка										
:ЗУ70										
Масштаб 1:1000						ООО "Гео-Сервис"				





Условные обозначения

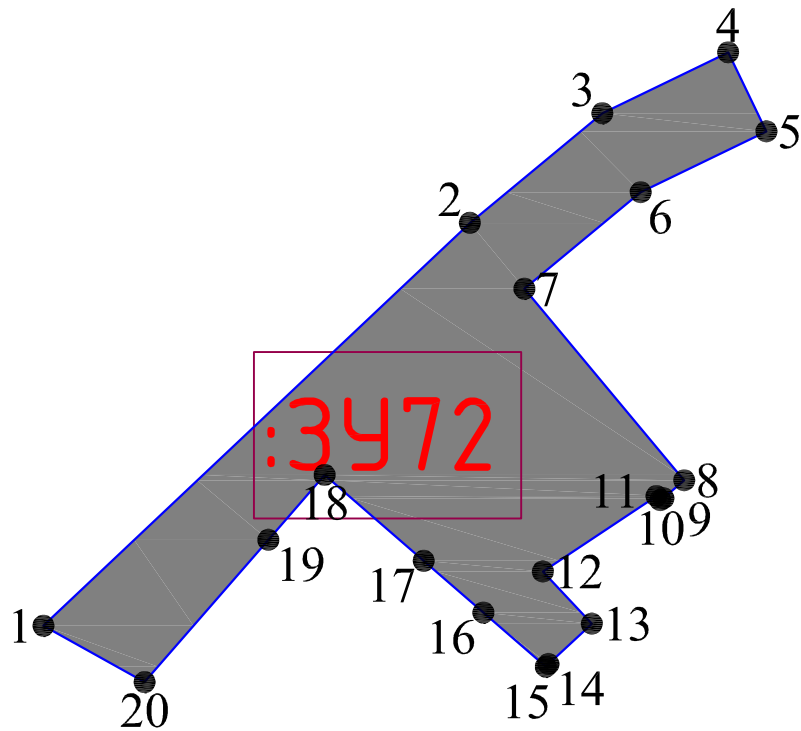
-  — граница образуемого земельного участка;
-  — обозначение образуемого земельного участка;
-  — обозначение характерной точки границы образуемого земельного участка;
-  — обозначение перераспределяемых земельных участков и их частей

Согласовано:	
Взам. инв. №	
Подпись и дата	
Инв. № подл.	

МК № 02/2022–ПМТ.1

Реализация документов по территориальному планированию, планировке территории (разработка проекта межевания территории в границах улицы Октябрьский проспект, Советская, Сверглова, К Маркса, Кузнецкая и реки Псковы в городе Пскове)

Изм.	Кол.уч.	Лист	№ док.	Подпись	Дата			
								
ГИП		Назаров А.В.						
Выполнил		Семенов С.Ю.						
						Проект межевания территории		
						Стадия	Лист	Листов
						П		
						Чертеж границ образуемого земельного участка : 3У71 Масштаб 1: 500		
						ООО "Гео-Сервис"		



Согласовано:

Взам. инв. №

Подпись и дата

Инв. № подл.

Условные обозначения

- граница образуемого земельного участка;
- обозначение образуемого земельного участка;
- обозначение характерной точки границы образуемого земельного участка;
- обозначение перераспределяемых земельных участков и их частей

МК № 02/2022–ПМТ.1

Реализация документов по территориальному планированию, планировке территории (разработка проекта межевания территории в границах улицы Октябрьский проспект, Советская, Свердлова, К. Маркса, Кузнецкая и реки Псковы в городе Пскове)

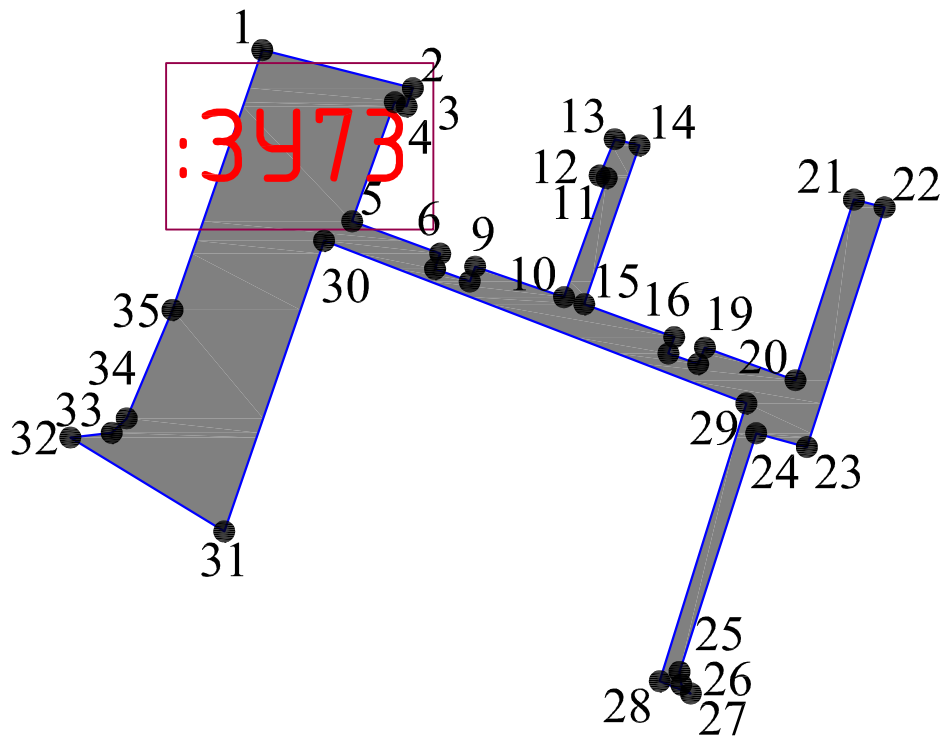
Изм.	Кол.уч.	Лист	№ док	Подп.	Дата
ГИП		Назаров А.В.			
Выполнил		Семенов С.Ю.			

Проект межевания территории

Стадия	Лист	Листов
П		

Чертеж границ образуемого земельного участка
: 3У72
Масштаб 1:1000

ООО "Гео-Сервис"







Согласовано:

Взам. инв. №

Подпись и дата



Инв. № подл.

Условные обозначения

-  — граница образуемого земельного участка;
-  — обозначение образуемого земельного участка;
-  — обозначение характерной точки границы образуемого земельного участка;
-  — обозначение перераспределяемых земельных участков и их частей

МК № 02/2022–ПМТ.1

Реализация документов по территориальному планированию, планировке территории (разработка проекта межевания территории в границах улицы Октябрьский проспект, Советская, Свердлова, К. Маркса, Кузнецкая и реки Псковы в городе Пскове)

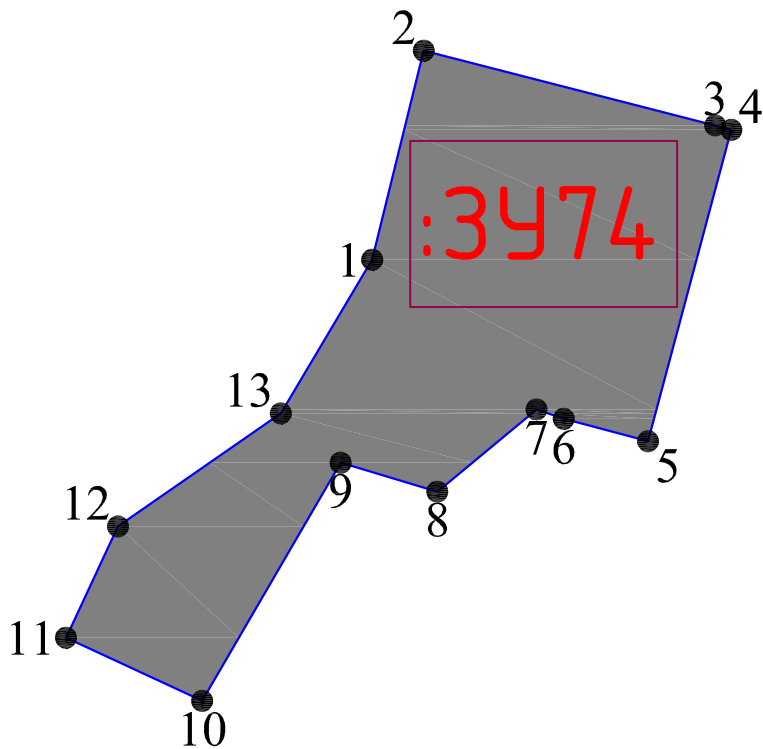
Изм.	Кол.уч.	Лист	№ док	Подп.	Дата
ГИП		Назаров А.В.			
Выполнил		Семенов С.Ю.			

Проект межевания территории

Стадия	Лист	Листов
П		

Чертеж границ образуемого земельного участка
: 3У73
Масштаб 1:500

ООО "Гео-Сервис"







Согласовано:

Взам. инв. №

Подпись и дата

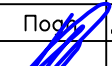

Инв. № подл.

Условные обозначения

-  — граница образуемого земельного участка;
-  — обозначение образуемого земельного участка;
-  — обозначение характерной точки границы образуемого земельного участка;
-  — обозначение перераспределяемых земельных участков и их частей

МК № 02/2022–ПМТ.1

Реализация документов по территориальному планированию, планировке территории (разработка проекта межевания территории в границах улицы Октябрьский проспект, Советская, Свердлова, К. Маркса, Кузнецкая и реки Псковы в городе Пскове)

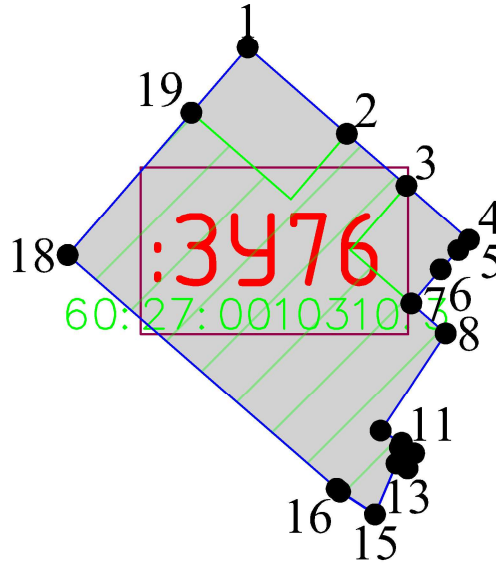
Изм.	Кол.уч.	Лист	№ док	Подп.	Дата
ГИП		Назаров А.В.			
Выполнил		Семенов С.Ю.			

Проект межевания территории

Стадия	Лист	Листов
П		

Чертеж границ образуемого земельного участка
: 3У74
Масштаб 1:500

ООО "Гео-Сервис"






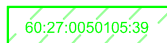
Согласовано:

Взам. инв. №

Подпись и дата



Инв. № подл.

Условные обозначения

-  — граница образуемого земельного участка;
-  — обозначение образуемого земельного участка;
-  — обозначение характерной точки границы образуемого земельного участка;
-  — обозначение перераспределяемых земельных участков и их частей

МК № 02/2022–ПМТ.1

Реализация документов по территориальному планированию, планировке территории (разработка проекта межевания территории в границах улицы Октябрьский проспект, Советская, Свердлова, К. Маркса, Кузнецкая и реки Псковы в городе Пскове)

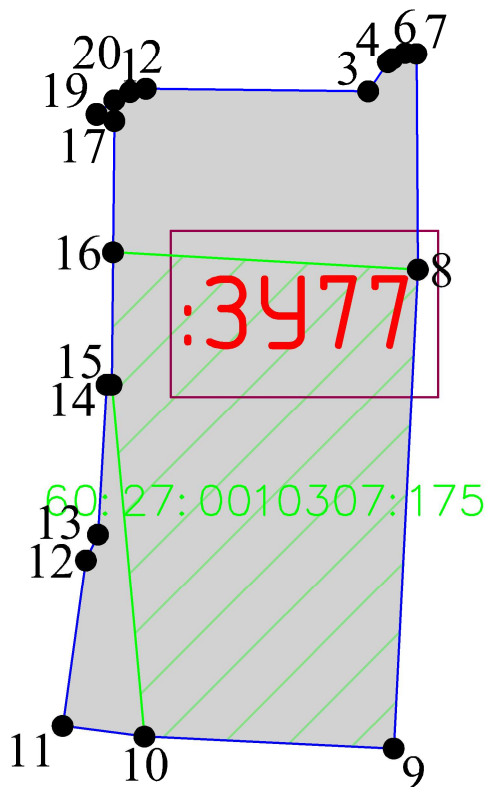
Изм.	Кол.уч.	Лист	№ док	Подп.	Дата
ГИП		Назаров А.В.			
Выполнил		Семенов С.Ю.			

Проект межевания территории

Стадия	Лист	Листов
П		

Чертеж границ образуемого земельного участка
: 3У76
Масштаб 1: 500

ООО "Гео-Сервис"



Согласовано:

Взам. инв. №

Подпись и дата

Инв. № подл.

Условные обозначения

- граница образуемого земельного участка;
- :3У77 — обозначение образуемого земельного участка;
- 1 — обозначение характерной точки границы образуемого земельного участка;
- 60:27:0050105:39 — обозначение перераспределяемых земельных участков и их частей

МК № 02/2022–ПМТ.1

Реализация документов по территориальному планированию, планировке территории (разработка проекта межевания территории в границах улицы Октябрьский проспект, Советская, Свердлова, К. Маркса, Кузнецкая и реки Псковы в городе Пскове)

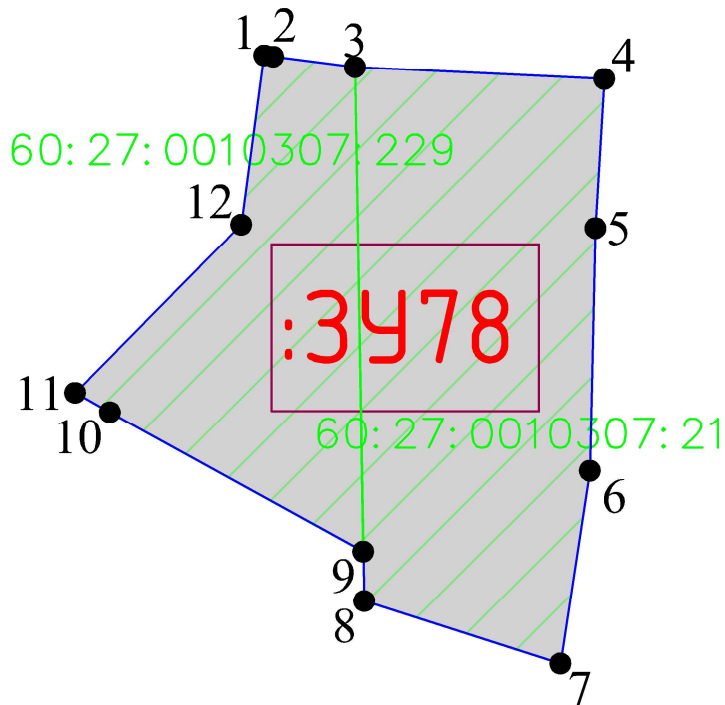
Изм.	Кол.уч.	Лист	№ док	Подп.	Дата
ГИП		Назаров А.В.			
Выполнил		Семенов С.Ю.			

Проект межевания территории

Стадия	Лист	Листов
П		

Чертеж границ образуемого земельного участка
: 3У77
Масштаб 1: 500

ООО "Гео-Сервис"






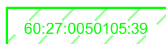
Согласовано:

Взам. инв. №

Подпись и дата



Инв. № подл.

Условные обозначения

-  — граница образуемого земельного участка;
-  — обозначение образуемого земельного участка;
-  — обозначение характерной точки границы образуемого земельного участка;
-  — обозначение перераспределяемых земельных участков и их частей

МК № 02/2022–ПМТ.1

Реализация документов по территориальному планированию, планировке территории (разработка проекта межевания территории в границах улицы Октябрьский проспект, Советская, Свердлова, К. Маркса, Кузнецкая и реки Псковы в городе Пскове)

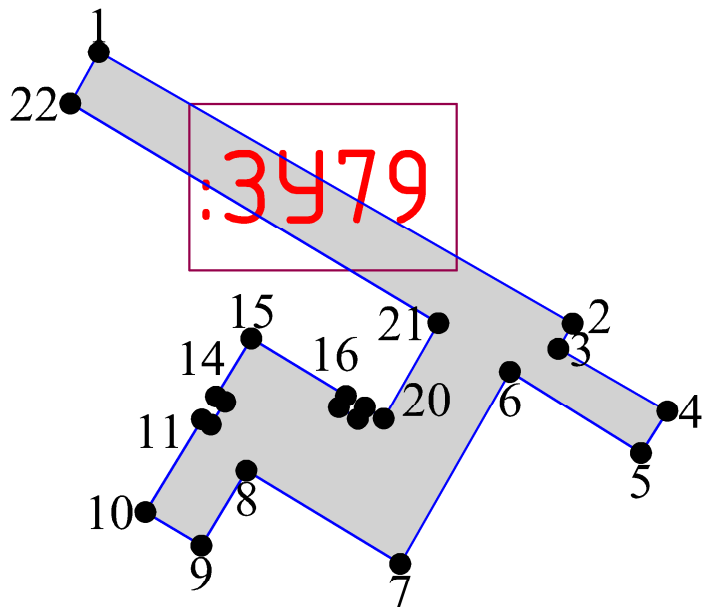
Изм.	Кол.уч.	Лист	№ док	Подп.	Дата
ГИП		Назаров А.В.			
Выполнил		Семенов С.Ю.			

Проект межевания территории

Стадия	Лист	Листов
П		

Чертеж границ образуемого земельного участка
:3У78
Масштаб 1:500

ООО "Гео-Сервис"







Согласовано:

Взам. инв. №

Подпись и дата

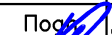

Инв. № подл.

Условные обозначения

-  — граница образуемого земельного участка;
-  — обозначение образуемого земельного участка;
-  — обозначение характерной точки границы образуемого земельного участка;
-  — обозначение перераспределяемых земельных участков и их частей

МК № 02/2022–ПМТ.1

Реализация документов по территориальному планированию, планировке территории (разработка проекта межевания территории в границах улицы Октябрьский проспект, Советская, Свердлова, К. Маркса, Кузнецкая и реки Псковы в городе Пскове)

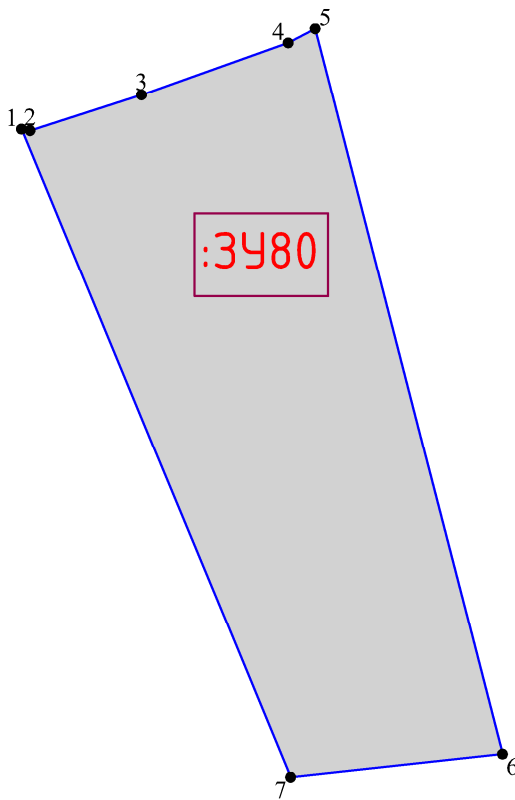
Изм.	Кол.уч.	Лист	№ док	Подп.	Дата
ГИП		Назаров А.В.			
Выполнил		Семенов С.Ю.			

Проект межевания территории

Стадия	Лист	Листов
П		

Чертеж границ образуемого земельного участка
: 3У79
Масштаб 1:500

ООО "Гео-Сервис"







Согласовано:

Взам. инв. №

Подпись и дата



Инв. № подл.

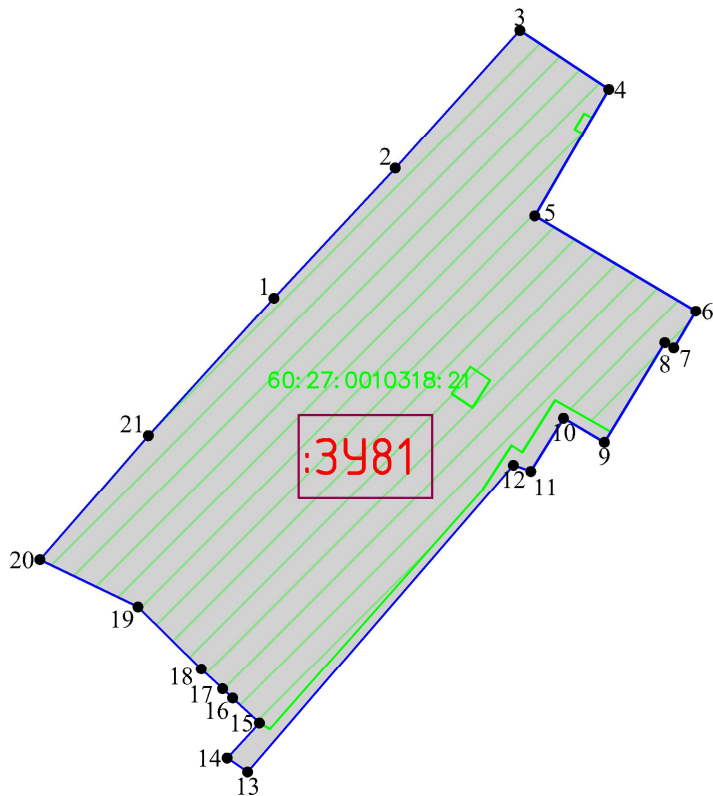
Условные обозначения

-  — граница образуемого земельного участка;
-  — обозначение образуемого земельного участка;
-  — обозначение характерной точки границы образуемого земельного участка;
-  — обозначение перераспределяемых земельных участков и их частей

МК № 02/2022–ПМТ.1

Реализация документов по территориальному планированию, планировке территории (разработка проекта межевания территории в границах улицы Октябрьский проспект, Советская, Свердлова, К. Маркса, Кузнецкая и реки Псковы в городе Пскове)

Изм.	Кол.уч.	Лист	№ док	Подп.	Дата				
ГИП		Назаров А.В.				Проект межевания территории	Стадия	Лист	Листов
Выполнил		Семенов С.Ю.					П		
						Чертеж границ образуемого земельного участка : 3У80 Масштаб 1:1000	ООО "Гео-Сервис"		






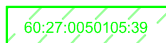
Согласовано:

Взам. инв. №

Подпись и дата



Инв. № подл.

Условные обозначения

-  — граница образуемого земельного участка;
-  — обозначение образуемого земельного участка;
-  1 — обозначение характерной точки границы образуемого земельного участка;
-  — обозначение перераспределяемых земельных участков и их частей

МК № 02/2022–ПМТ.1

Реализация документов по территориальному планированию, планировке территории (разработка проекта межевания территории в границах улицы Октябрьский проспект, Советская, Свердлова, К. Маркса, Кузнецкая и реки Псковы в городе Пскове)

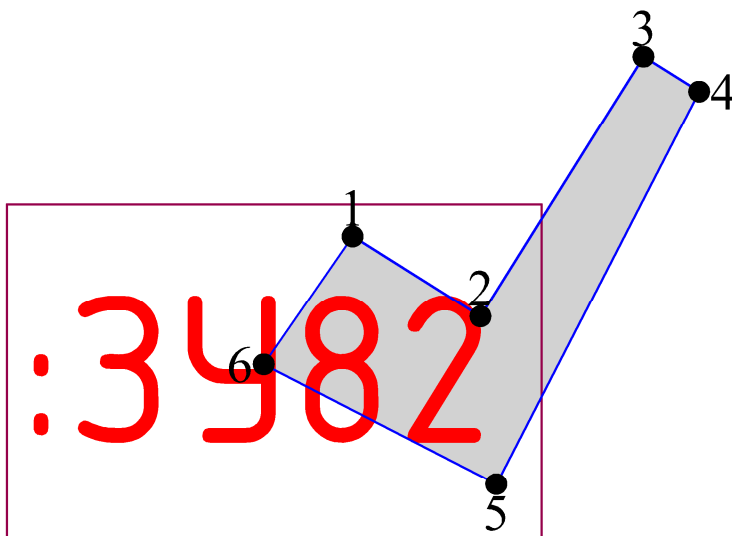
Изм.	Кол.уч.	Лист	№ док	Подп.	Дата
ГИП		Назаров А.В.			
Выполнил		Семенов С.Ю.			

Проект межевания территории

Стадия	Лист	Листов
П		

Чертеж границ образуемого земельного участка
: 3У81
Масштаб 1:1000

ООО "Гео-Сервис"







Согласовано:

Взам. инв. №

Подпись и дата



Инв. № подл.

Условные обозначения

-  — граница образуемого земельного участка;
-  — обозначение образуемого земельного участка;
-  — обозначение характерной точки границы образуемого земельного участка;
-  — обозначение перераспределяемых земельных участков и их частей

МК № 02/2022–ПМТ.1

Реализация документов по территориальному планированию, планировке территории (разработка проекта межевания территории в границах улицы Октябрьский проспект, Советская, Свердлова, К. Маркса, Кузнецкая и реки Псковы в городе Пскове)

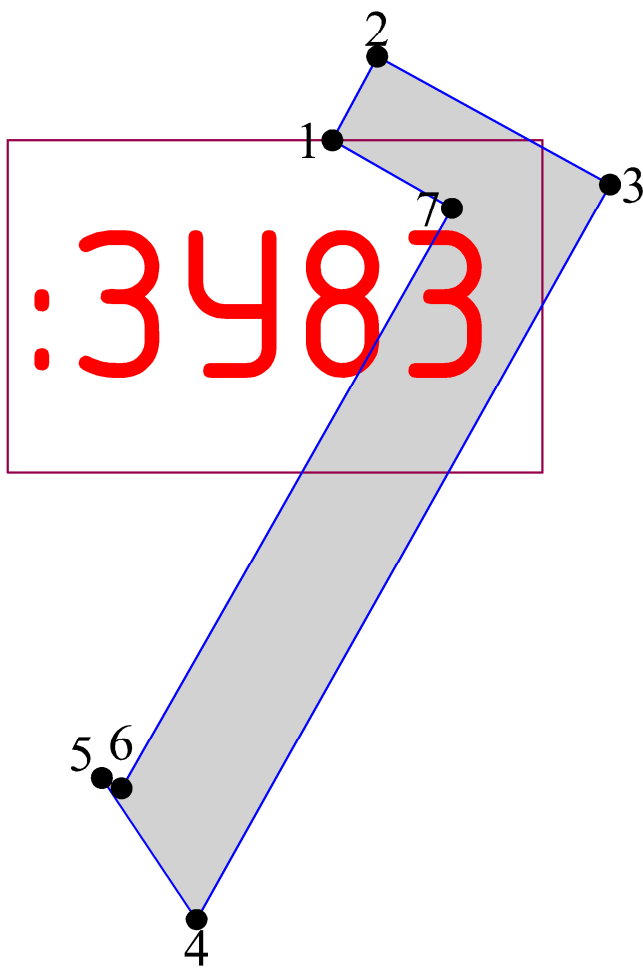
Изм.	Кол.уч.	Лист	№ док	Подп.	Дата
ГИП		Назаров А.В.			
Выполнил		Семенов С.Ю.			

Проект межевания территории

Стадия	Лист	Листов
П		

Чертеж границ образуемого земельного участка
: 3У82
Масштаб 1:250

ООО "Гео-Сервис"







Согласовано:

Взам. инв. №

Подпись и дата



Инв. № подл.

Условные обозначения

-  — граница образуемого земельного участка;
-  — обозначение образуемого земельного участка;
-  1 — обозначение характерной точки границы образуемого земельного участка;
-  — обозначение перераспределяемых земельных участков и их частей

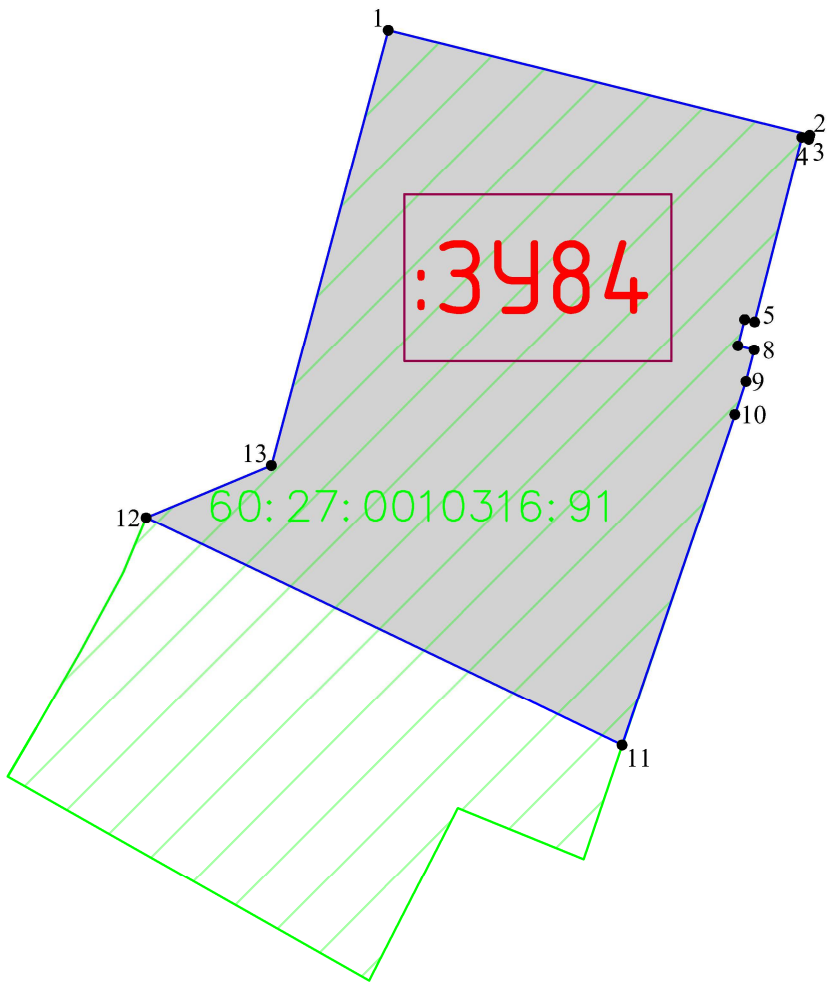
МК № 02/2022–ПМТ.1

Реализация документов по территориальному планированию, планировке территории (разработка проекта межевания территории в границах улицы Октябрьский проспект, Советская, Свердлова, К. Маркса, Кузнецкая и реки Псковы в городе Пскове)

Изм.	Кол.уч.	Лист	№ док	Подп.	Дата
ГИП		Назаров А.В.			
Выполнил		Семенов С.Ю.			

Проект межевания территории	Стадия	Лист	Листов
	П		
Чертеж границ образуемого земельного участка : 3У83 Масштаб 1: 250			ООО "Гео-Сервис"

Согласовано:					
Взам. инв. №					
Подпись и дата					
Инв. № подл.					



Условные обозначения

- граница образуемого земельного участка;
- :3У84 — обозначение образуемого земельного участка;
- 1 — обозначение характерной точки границы образуемого земельного участка;
- 60:27:0050105:39 — обозначение перераспределяемых земельных участков и их частей

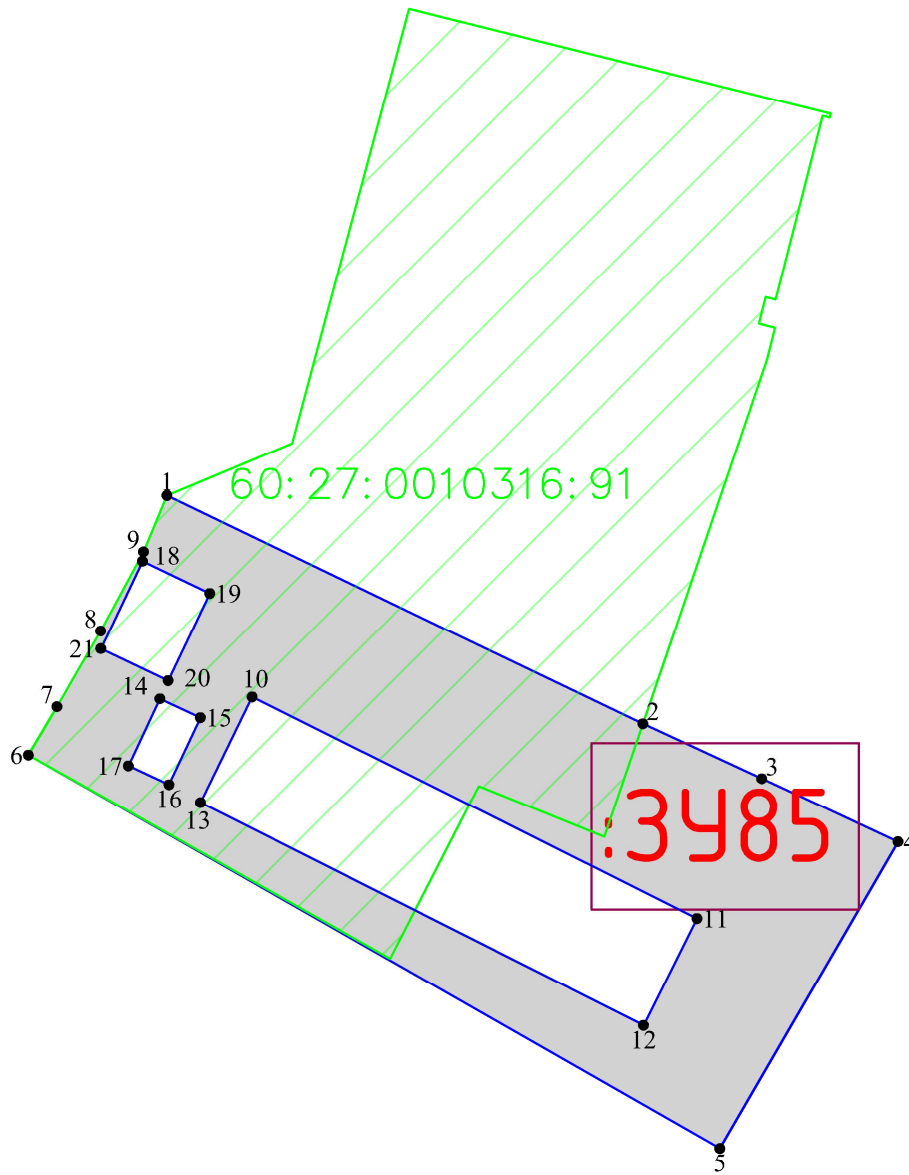
МК № 02/2022–ПМТ.1

Реализация документов по территориальному планированию, планировке территории (разработка проекта межевания территории в границах улицы Октябрьский проспект, Советская, Свердлова, К. Маркса, Кузнецкая и реки Псковы в городе Пскове)

Изм.	Кол.уч.	Лист	№ док	Подп.	Дата
ГИП		Назаров А.В.		<i>[Signature]</i>	
Выполнил		Семенов С.Ю.		<i>[Signature]</i>	

Проект межевания территории	Стадия	Лист	Листов
	П		
Чертеж границ образуемого земельного участка : 3У84 Масштаб 1:500			ООО "Гео-Сервис"

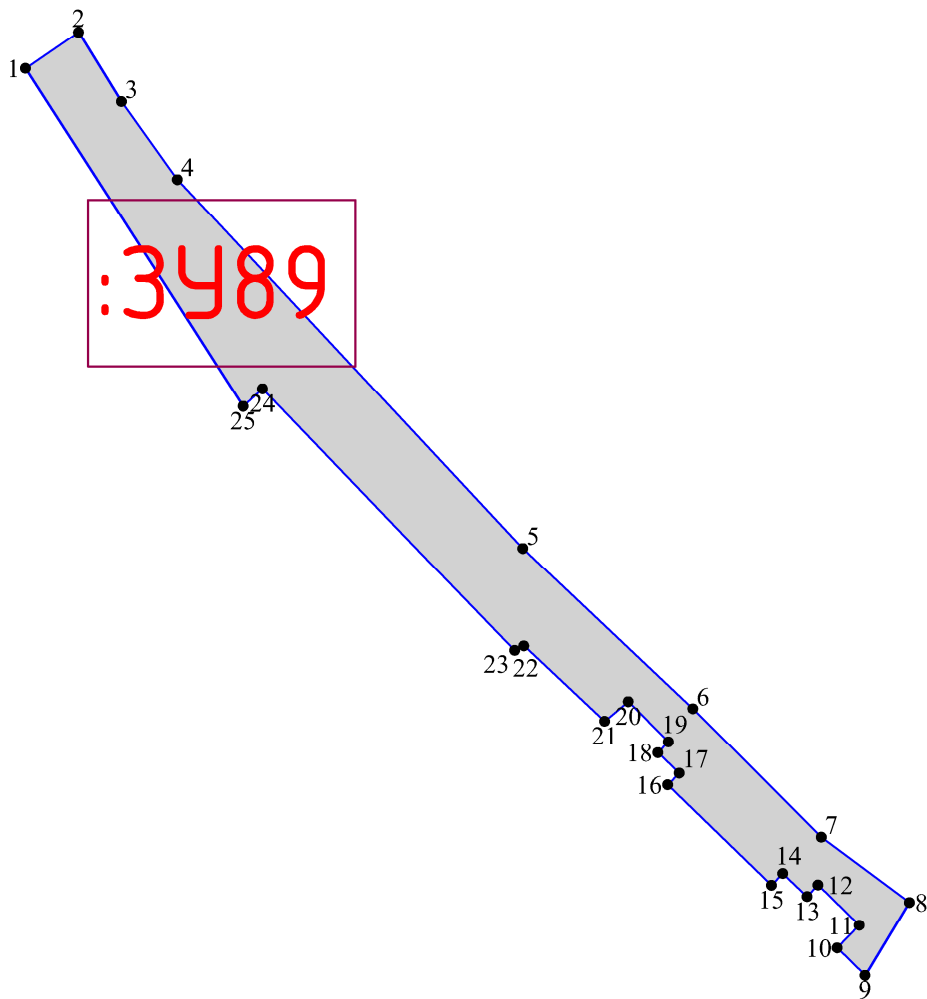
Согласовано:					
Взам. инв. №					
Подпись и дата					
Инв. № подл.					



Условные обозначения

- граница образуемого земельного участка;
- :3У85 — обозначение образуемого земельного участка;
- 1 — обозначение характерной точки границы образуемого земельного участка;
- 60:27:0050105:39 — обозначение перераспределяемых земельных участков и их частей

МК № 02/2022–ПМТ.1					
Реализация документов по территориальному планированию, планировке территории (разработка проекта межевания территории в границах улицы Октябрьский проспект, Советская, Свердлова, К. Маркса, Кузнецкая и реки Псковы в городе Пскове)					
Изм.	Кол.уч.	Лист	№ док	Подп.	Дата
ГИП		Назаров А.В.			
Выполнил		Семенов С.Ю.			
Проект межевания территории				Стадия	Лист
				П	
Чертеж границ образуемого земельного участка : 3У85 Масштаб 1: 500				ООО "Гео-Сервис"	



Согласовано:

Взам. инв. №

Подпись и дата

Инв. № подл.

Условные обозначения

- граница образуемого земельного участка;
- :3У89 — обозначение образуемого земельного участка;
- 1 — обозначение характерной точки границы образуемого земельного участка;
- 60:27:0050105:39 — обозначение перераспределяемых земельных участков и их частей

МК № 02/2022–ПМТ.1

Реализация документов по территориальному планированию, планировке территории (разработка проекта межевания территории в границах улицы Октябрьский проспект, Советская, Свердлова, К. Маркса, Кузнецкая и реки Псковы в городе Пскове)

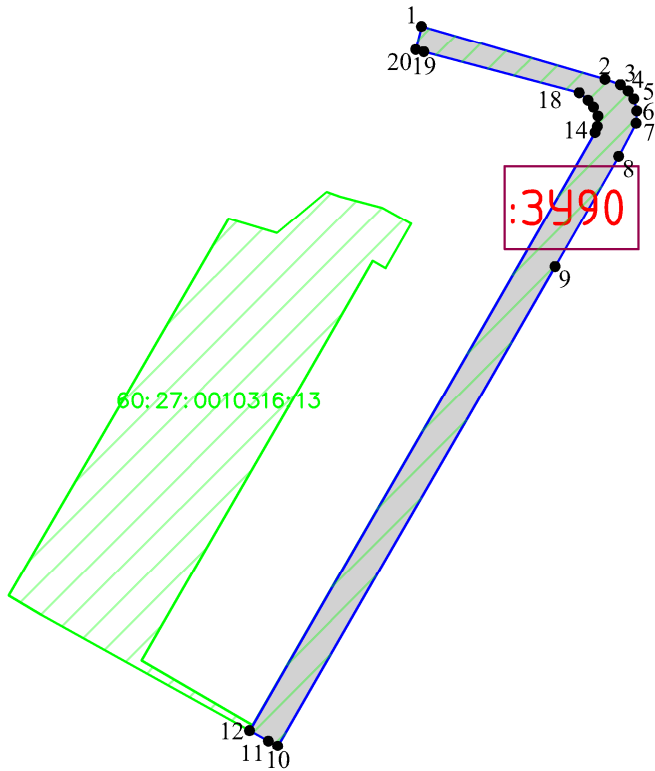
Изм.	Кол.уч.	Лист	№ док	Подп.	Дата
ГИП		Назаров А.В.			
Выполнил		Семенов С.Ю.			

Проект межевания территории

Стадия	Лист	Листов
П		

Чертеж границ образуемого земельного участка
: 3У89
Масштаб 1:500

ООО "Гео-Сервис"






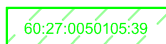
Согласовано:

Взам. инв. №

Подпись и дата



Инв. № подл.

Условные обозначения

-  — граница образуемого земельного участка;
-  — обозначение образуемого земельного участка;
-  1 — обозначение характерной точки границы образуемого земельного участка;
-  — обозначение перераспределяемых земельных участков и их частей

МК № 02/2022–ПМТ.1

Реализация документов по территориальному планированию, планировке территории (разработка проекта межевания территории в границах улицы Октябрьский проспект, Советская, Свердлова, К. Маркса, Кузнецкая и реки Псковы в городе Пскове)

Изм.	Кол.уч.	Лист	№ док	Подп.	Дата
ГИП		Назаров А.В.			
Выполнил		Семенов С.Ю.			

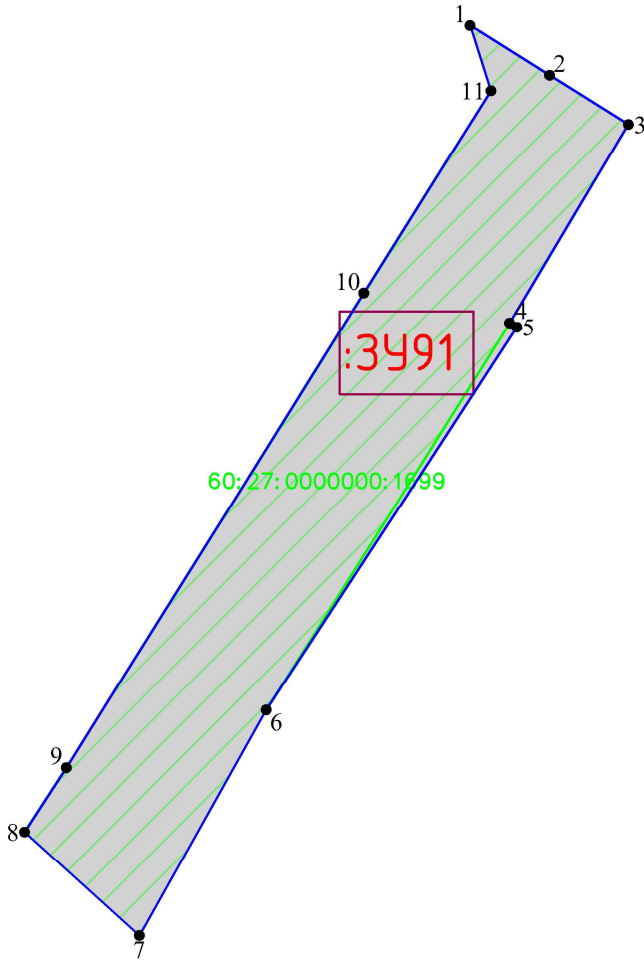
Проект межевания территории

Стадия	Лист	Листов
П		

Чертеж границ образуемого земельного участка
: 3490
Масштаб 1:1000

ООО "Гео-Сервис"

Согласовано:					
Взам. инв. №					
Подпись и дата					
Инв. № подл.					



- Условные обозначения
- граница образуемого земельного участка;
 - обозначение образуемого земельного участка;
 - обозначение характерной точки границы образуемого земельного участка;
 - обозначение перераспределяемых земельных участков и их частей

						МК № 02/2022–ПМТ.1			
						Реализация документов по территориальному планированию, планировке территории (разработка проекта межевания территории в границах улицы Октябрьский проспект, Советская, Свердлова, К. Маркса, Кузнецкая и реки Псковы в городе Пскове)			
Изм.	Кол.уч.	Лист	№ док	Подп.	Дата	Проект межевания территории	Стадия	Лист	Листов
ГИП		Назаров А.В.					П		
Выполнил		Семенов С.Ю.				Чертеж границ образуемого земельного участка : 3У91 Масштаб 1:1000	ООО "Гео-Сервис"		

6. Каталог координат образуемых земельных участков.

I этап

60:27:0010311:33:3У1

№	X	Y
1	500308,42	1273030,68
2	500324,11	1273104,26
3	500318,37	1273103,70
4	500315,28	1273102,38
5	500289,83	1273083,13
6	500281,23	1273078,49
7	500276,07	1273073,12
8	500284,53	1273060,63

60:27:0010311:33:3У2

№	X	Y
9	500305,28	1273015,97
1	500308,42	1273030,68
8	500284,53	1273060,63
7	500276,07	1273073,12
6	500281,23	1273078,49
5	500289,83	1273083,13
4	500315,28	1273102,38
3	500318,37	1273103,70
2	500324,11	1273104,26
10	500325,12	1273109,00
11	500332,52	1273109,77
12	500334,17	1273110,60
13	500337,18	1273125,59
14	500335,96	1273127,03
15	500319,67	1273146,29
16	500312,73	1273140,85
17	500306,15	1273148,81
18	500290,48	1273137,40
19	500267,92	1273120,61
20	500264,16	1273126,75
21	500260,86	1273132,01

22	500195,35	1273095,01
23	500185,36	1273088,99
24	500194,57	1273081,19
25	500195,39	1273080,01
26	500198,85	1273075,01
27	500206,06	1273064,97
28	500207,42	1273063,67
29	500208,30	1273062,43
30	500210,42	1273060,49
31	500213,04	1273055,04
32	500234,97	1273024,42
33	500241,04	1273023,89

60:27:0010309:4 1:3Y1

Nº	X	Y
1	500298,76	1273466,64
2	500303,09	1273483,66
3	500301,35	1273483,71
4	500287,52	1273484,08
5	500268,96	1273483,74
6	500267,86	1273483,36
7	500269,13	1273467,81
8	500271,32	1273467,97
9	500271,57	1273464,64

60:27:0010309:4 1:3Y2

Nº	X	Y
3	500301,35	1273483,71
2	500303,09	1273483,66
10	500311,32	1273515,96
11	500309,24	1273519,69

60:27:0010309:4 1:3Y3

Nº	X	Y
3	500301,35	1273483,71
11	500309,24	1273519,69
12	500297,12	1273541,37
13	500263,76	1273523,95
14	500265,35	1273519,77
15	500260,98	1273517,98

16	500262,09	1273503,21
17	500275,02	1273503,95
18	500301,48	1273506,10
19	500302,01	1273499,67
20	500299,54	1273499,47
21	500299,78	1273496,37
22	500275,79	1273494,42
23	500267,01	1273493,79
6	500267,86	1273483,36
5	500268,96	1273483,74
4	500287,52	1273484,08

60:27:0010316:91:3Y1

Nº	X	Y
1	500169,59	1273396,74
2	500162,44	1273425,49
3	500162,17	1273425,42
4	500162,29	1273424,95
5	500149,71	1273421,73
6	500149,88	1273421,05
7	500148,07	1273420,59
8	500147,79	1273421,70
9	500145,63	1273421,14
10	500143,39	1273420,38
11	500120,81	1273412,69
12	500136,38	1273380,23
13	500139,94	1273388,77

60:27:0010316:91:3Y2

Nº	X	Y
14	500131,91	1273378,56
15	500129,72	1273383,15
16	500123,76	1273380,31
17	500125,95	1273375,72

60:27:0010316:91:3Y3

Nº	X	Y
18	500122,52	1273379,75
19	500121,23	1273382,51
20	500116,64	1273380,37

21	500117,93	1273377,60
----	-----------	------------

60:27:0010316:91:344

Nº	X	Y
12	500136,38	1273380,23
11	500120,81	1273412,69
22	500113,07	1273410,05
23	500116,54	1273401,49
24	500115,27	1273400,84
25	500122,65	1273386,04
26	500115,41	1273382,52
27	500108,08	1273397,13
28	500104,79	1273395,44
29	500118,67	1273370,78
30	500121,98	1273372,73
31	500127,16	1273375,71
32	500132,55	1273378,63

14	500131,91	1273378,56
15	500129,72	1273383,15
16	500123,76	1273380,31
17	500125,95	1273375,72

18	500122,52	1273379,75
19	500121,23	1273382,51
20	500116,64	1273380,37
21	500117,93	1273377,60

60:27:0010316:91:345

Nº	X	Y
25	500122,65	1273386,04
24	500115,27	1273400,84
27	500108,08	1273397,13
26	500115,41	1273382,52

60:27:0010316:13:341

Nº	X	Y
1	500112,74	1273430,09
2	500128,98	1273439,54
3	500127,01	1273446,13
4	500132,62	1273452,90

5	500131,98	1273454,76
6	500130,45	1273460,51
7	500128,26	1273464,45
8	500122,19	1273460,94
9	500123,19	1273459,21
10	500068,65	1273427,69
11	500059,90	1273442,84
12	500059,17	1273442,42
13	500074,88	1273413,96
14	500077,47	1273409,57
15	500091,87	1273417,94

60:27:0010316:13:342

Nº	X	Y
16	500155,19	1273465,87
17	500147,92	1273490,90
18	500147,19	1273493,01
19	500146,34	1273494,07
20	500145,27	1273494,84
21	500143,63	1273495,24
22	500141,96	1273495,15
23	500137,49	1273492,77
24	500122,43	1273484,10
25	500057,05	1273446,26
12	500059,17	1273442,42
11	500059,90	1273442,84
26	500140,71	1273489,55
27	500141,52	1273489,86
28	500142,94	1273489,95
29	500144,15	1273489,33
30	500145,08	1273488,59
31	500146,10	1273487,39
32	500151,69	1273466,19
33	500151,99	1273465,09

60:27:0010320:7:341

Nº	X	Y
1	500037,08	1273633,70
2	500010,70	1273619,44
3	500010,55	1273619,03

4	500011,29	1273617,85
---	-----------	------------

60:27:0010320:7:342

Nº	X	Y
3	500010,55	1273619,03
2	500010,70	1273619,44
5	499988,55	1273658,83
6	499991,77	1273671,01
7	499987,29	1273680,07
8	499986,66	1273679,79
9	499990,83	1273670,89
10	499986,29	1273657,65

60:27:0010320:7:343

Nº	X	Y
1	500037,08	1273633,70
11	500065,66	1273651,16
12	500051,14	1273681,91
13	500048,58	1273687,34
14	500059,11	1273692,39
15	500057,44	1273695,90
16	500060,77	1273697,69
17	500057,98	1273703,45
18	500070,71	1273709,92
19	500069,09	1273714,86
20	500068,01	1273718,19
21	500060,25	1273741,91
22	500052,36	1273758,29
23	499985,46	1273724,23
24	500000,68	1273689,93
25	499995,03	1273687,26
26	499996,48	1273684,11
7	499987,29	1273680,07
6	499991,77	1273671,01
5	499988,55	1273658,83
2	500010,70	1273619,44

27	500046,77	1273696,04
28	500043,89	1273701,25
29	500034,80	1273696,20
30	500037,69	1273691,00

II этап

:341

№	X	Y
1	500344,73	1272820,20
2	500352,70	1272874,40
3	500354,42	1272884,98
4	500355,26	1272888,34
5	500355,72	1272889,59
6	500356,44	1272890,10
7	500341,17	1272892,24
8	500342,23	1272880,57
9	500333,92	1272824,98
10	500333,22	1272823,62
11	500332,30	1272822,59
12	500338,91	1272819,18

:342

№	X	Y
1	500317,28	1272998,62
2	500338,34	1273099,11
3	500358,60	1273096,04
4	500359,92	1273098,27
5	500337,30	1273128,40
6	500335,96	1273127,03
7	500337,18	1273125,59
8	500334,17	1273110,60
9	500332,50	1273109,76
10	500325,12	1273109,00
11	500324,23	1273104,27
12	500305,28	1273015,97
13	500265,49	1273020,88
14	500241,04	1273023,89
15	500246,05	1273009,85

16	500343,19	1273101,12
17	500343,16	1273102,12
18	500342,16	1273102,09
19	500342,19	1273101,09

:343

Nº	X	Y
1	500308,42	1273030,68
2	500324,11	1273104,26
3	500318,37	1273103,70
4	500315,28	1273102,38
5	500289,83	1273083,13
6	500281,23	1273078,49
7	500276,07	1273073,12
8	500284,53	1273060,63

:344

Nº	X	Y
1	500305,28	1273015,97
2	500308,42	1273030,68
3	500284,53	1273060,63
4	500276,07	1273073,12
5	500281,23	1273078,49
6	500289,83	1273083,13
7	500315,28	1273102,38
8	500318,37	1273103,70
9	500324,11	1273104,26
10	500325,12	1273109,00
11	500332,52	1273109,77
12	500334,17	1273110,60
13	500337,18	1273125,59
14	500335,96	1273127,03
15	500319,67	1273146,29
16	500312,73	1273140,85
17	500306,15	1273148,81
18	500290,48	1273137,40
19	500267,92	1273120,61
20	500264,16	1273126,75
21	500260,86	1273132,01
22	500195,35	1273095,01
23	500185,36	1273088,99
24	500194,57	1273081,19
25	500195,39	1273080,01
26	500198,85	1273075,01
27	500206,06	1273064,97

28	500207,42	1273063,67
29	500208,30	1273062,43
30	500210,42	1273060,49
31	500213,04	1273055,04
32	500234,97	1273024,42
33	500241,04	1273023,89

:395

Nº	X	Y
1	500267,92	1273120,61
2	500290,48	1273137,39
3	500282,47	1273148,15
4	500273,09	1273133,13
5	500264,16	1273126,75

:396

Nº	X	Y
1	500314,02	1273141,86
2	500319,67	1273146,29
3	500318,34	1273149,99
4	500311,41	1273144,86

:397

Nº	X	Y
1	500198,85	1273075,01
2	500195,39	1273080,01
3	500179,43	1273071,43
4	500163,70	1273064,48
5	500162,93	1273065,64
6	500157,23	1273061,91
7	500157,75	1273061,11
8	500156,31	1273060,16
9	500155,79	1273060,95
10	500152,42	1273058,73
11	500157,72	1273053,95

:398

Nº	X	Y
1	500195,35	1273095,01

2	500184,84	1273114,07
3	500178,99	1273110,70
4	500173,00	1273115,39
5	500167,06	1273110,11
6	500154,25	1273124,82
7	500151,51	1273123,17
8	500148,76	1273121,39
9	500140,06	1273105,62
10	500126,20	1273096,54
11	500137,12	1273077,40
12	500139,22	1273078,78
13	500134,27	1273086,29
14	500140,78	1273090,58
15	500139,82	1273092,02
16	500144,21	1273094,91
17	500142,13	1273098,15
18	500144,01	1273099,35
19	500145,54	1273100,23
20	500160,17	1273102,26
21	500169,91	1273093,47
22	500171,66	1273095,18
23	500175,83	1273090,87
24	500180,94	1273090,91
25	500185,36	1273088,99

:349

Nº	X	Y
1	500144,61	1273033,74
2	500133,49	1273049,58
3	500117,89	1273039,47
4	500102,15	1273024,65
5	500126,91	1273017,96

6	500142,86	1273033,67
7	500143,39	1273034,17
8	500142,70	1273034,90
9	500142,28	1273034,51

:3410

Nº	X	Y
----	---	---

1	500117,89	1273039,47
2	500133,49	1273049,58
3	500126,42	1273059,11
4	500112,94	1273050,28
5	500098,53	1273039,30
6	500094,54	1273036,68
7	500090,79	1273030,61
8	500092,71	1273027,21
9	500102,15	1273024,65

:3411

Nº	X	Y
1	500083,90	1273000,45
2	500084,37	1273001,93
3	500088,06	1273015,58
4	500089,36	1273020,38
5	500092,71	1273027,21
6	500090,79	1273030,61
7	500088,78	1273034,16
8	500080,67	1273039,59
9	500079,82	1273040,17
10	500078,09	1273037,66
11	500074,77	1273040,01
12	500071,53	1273035,18
13	500071,99	1273034,86
14	500067,84	1273026,66
15	500067,30	1273026,59
16	500062,64	1273007,77
17	500062,36	1273006,30
18	500074,95	1273003,05

:3412

Nº	X	Y
1	500079,81	1272933,42
2	500098,59	1272978,80
3	500069,73	1272986,26
4	500067,78	1272982,57
5	500060,63	1272962,56
6	500055,75	1272947,36
7	500055,94	1272946,19

8	500061,68	1272943,80
---	-----------	------------

:3413

1	2	3
1	500115,48	1273075,20
2	500100,08	1273098,57
3	500100,99	1273099,16
4	500098,35	1273103,17
5	500097,44	1273102,58
6	500090,57	1273113,01
7	500091,47	1273113,60
8	500089,01	1273117,37
9	500088,10	1273116,77
10	500086,62	1273119,02
11	500087,45	1273119,58
12	500085,28	1273122,88
13	500084,45	1273122,32
14	500074,82	1273136,95
15	500057,71	1273125,70
16	500047,01	1273121,42
17	500021,67	1273105,98
18	500026,12	1273099,97
19	500034,88	1273091,21
20	500045,85	1273079,61
21	500070,98	1273056,05
22	500076,31	1273052,24
23	500081,05	1273049,31
24	500082,54	1273051,47
25	500102,95	1273066,90
26	500114,90	1273074,81

:3414

Nº	X	Y
1	500016,70	1273102,95
2	500021,67	1273105,98
3	500047,01	1273121,42
4	500057,71	1273125,70
5	500074,82	1273136,95
6	500069,81	1273144,53
7	500052,34	1273131,13

8	500050,73	1273130,43
9	500047,95	1273130,07
10	500045,74	1273130,58
11	500044,42	1273131,81
12	500039,15	1273140,03
13	500040,86	1273141,28
14	500037,30	1273146,13
15	500035,62	1273145,05
16	500031,55	1273151,33
17	500013,01	1273134,59
18	499995,35	1273121,17
19	499953,99	1273083,21
20	499956,08	1273081,09
21	499965,12	1273089,15
22	499993,99	1273112,94
23	500002,22	1273119,95
24	500003,02	1273118,97
25	500005,03	1273120,59
26	500008,02	1273116,92
27	500006,23	1273115,13
28	500012,67	1273107,05

27	500023,00	1273115,23
28	500033,08	1273121,80
29	500029,61	1273127,11
30	500019,55	1273120,54

:3415

Nº	X	Y
1	500069,81	1273144,53
2	500052,24	1273171,12
3	500032,42	1273157,74
4	500031,52	1273155,91
5	500031,10	1273153,31
6	500031,55	1273151,33
7	500035,62	1273145,05
8	500037,30	1273146,13
9	500040,86	1273141,28
10	500039,15	1273140,03
11	500044,42	1273131,81

12	500045,74	1273130,58
13	500047,95	1273130,07
14	500050,73	1273130,43
15	500052,34	1273131,13

:3416

Nº	X	Y
1	500052,24	1273171,12
2	500027,94	1273207,90
3	500019,02	1273210,77
4	499991,43	1273193,41
5	499996,63	1273185,53
6	499996,81	1273185,24
7	500003,08	1273175,64
8	500005,29	1273172,09
9	500001,32	1273152,02
10	500013,01	1273134,59
11	500031,55	1273151,33
12	500031,10	1273153,31
13	500031,52	1273155,91
14	500032,42	1273157,74

:3417

Nº	X	Y
1	499989,68	1273087,14
2	499984,31	1273092,69
3	499991,41	1273099,52
4	499996,68	1273093,91
5	500003,06	1273098,52
6	500003,92	1273099,65
7	500004,33	1273099,15
8	500005,00	1273100,05
9	500003,42	1273101,83
10	500002,94	1273101,42
11	500001,98	1273102,53
12	500002,47	1273102,95
13	499993,99	1273112,94
14	499965,12	1273089,15
15	499956,08	1273081,09
16	499969,52	1273067,48

:3418

Nº	X	Y
1	500013,01	1273134,59
2	500001,32	1273152,02
3	500005,30	1273172,08
4	500003,09	1273175,63
5	499996,82	1273185,23
6	499996,63	1273185,53
7	499991,40	1273193,45
8	499991,35	1273193,36
9	499926,66	1273152,83
10	499917,90	1273147,14
11	499915,03	1273122,64
12	499930,33	1273107,18
13	499937,28	1273100,18
14	499938,05	1273101,05
15	499949,79	1273111,92
16	499963,53	1273132,90
17	499977,03	1273142,37
18	499982,48	1273140,23
19	499995,35	1273121,17

:3419

Nº	X	Y
1	500097,20	1273141,53
2	500123,80	1273159,00
3	500124,96	1273161,78
4	500103,61	1273196,62
5	500099,50	1273197,71
6	500071,34	1273241,88
7	500045,48	1273225,84
8	500044,32	1273219,65

:3420

Nº	X	Y
1	500161,78	1273232,81
2	500151,70	1273253,50
3	500146,44	1273264,26
4	500143,87	1273270,20
5	500138,04	1273266,17

6	500123,90	1273259,49
7	500117,05	1273269,88
8	500102,71	1273260,90
9	500108,62	1273251,21
10	500109,81	1273249,26
11	500117,27	1273235,85
12	500099,12	1273224,24
13	500100,94	1273218,25
14	500102,23	1273213,99
15	500099,48	1273211,91
16	500093,17	1273207,64
17	500099,51	1273197,70
18	500103,61	1273196,62

:3421

Nº	X	Y
1	500186,05	1273278,19
2	500178,03	1273290,64
3	500169,81	1273303,85
4	500155,15	1273294,68
5	500150,70	1273291,89
6	500147,70	1273289,44
7	500164,59	1273262,83
8	500184,05	1273276,92

:3422

Nº	X	Y
1	500215,64	1273296,32
2	500203,00	1273322,06
3	500202,27	1273324,16
4	500169,81	1273303,85
5	500178,03	1273290,64
6	500186,05	1273278,19
7	500204,12	1273289,69

:3423

Nº	X	Y
1	499934,51	1273180,11
2	499926,44	1273192,98
3	499934,87	1273198,50
4	499936,13	1273196,61

5	499938,25	1273198,01
6	499937,00	1273199,91
7	499954,17	1273211,17
8	499955,43	1273209,26
9	499958,56	1273211,35
10	499957,32	1273213,22
11	499973,11	1273223,71
12	499962,84	1273239,46
13	499962,43	1273239,28
14	499958,68	1273240,25
15	499931,59	1273236,83
16	499922,61	1273232,75
17	499923,92	1273228,09
18	499911,58	1273222,28
19	499906,03	1273219,76
20	499884,90	1273215,76
21	499883,97	1273218,54
22	499883,25	1273220,02
23	499882,35	1273219,61
24	499869,25	1273213,54
25	499868,66	1273213,29
26	499885,75	1273171,56
27	499903,79	1273162,80

:3424

Nº	X	Y
1	499958,68	1273240,25
2	499919,71	1273298,08
3	499920,69	1273301,98
4	499910,05	1273319,77
5	499913,40	1273321,80
6	499901,83	1273341,79
7	499894,56	1273343,56
8	499892,90	1273346,50
9	499888,55	1273344,09
10	499905,42	1273312,23
11	499913,39	1273297,41
12	499916,63	1273290,99
13	499902,63	1273283,88
14	499900,41	1273289,52
15	499867,72	1273276,67

16	4 998 70,05	12 732 71,02
17	4 998 60,15	12 732 67,09
18	4 998 52,44	12 732 69,66
19	4 998 51,33	12 732 69,28
20	4 998 50,23	12 732 69,62
21	4 998 49,85	12 732 70,60
22	4 998 46,86	12 732 69,42
23	4 998 46,41	12 732 70,53
24	4 998 45,40	12 732 70,08
25	4 998 45,83	12 732 69,03
26	4 998 56,09	12 732 43,99
27	4 998 56,56	12 732 44,08
28	4 998 76,36	12 732 52,02
29	4 998 76,89	12 732 50,73
30	4 998 78,38	12 732 51,33
31	4 998 79,22	12 732 49,22
32	4 998 84,71	12 732 51,29
33	4 998 90,85	12 732 53,60
34	4 999 06,20	12 732 60,07
35	4 999 10,44	12 732 61,86
36	4 999 18,99	12 732 65,47
37	4 999 25,74	12 732 49,32
38	4 999 17,11	12 732 45,70
39	4 999 20,50	12 732 37,48
40	4 999 29,47	12 732 41,56
41	4 999 31,61	12 732 36,84

42	4 998 98,68	12 732 62,25
43	4 998 96,17	12 732 68,14
44	4 998 95,65	12 732 67,92
45	4 998 92,92	12 732 74,51
46	4 998 93,46	12 732 74,73
47	4 998 90,90	12 732 80,80
48	4 998 75,89	12 732 74,26
49	4 998 80,17	12 732 64,39
50	4 998 78,21	12 732 63,53
51	4 998 78,54	12 732 62,70
52	4 998 77,57	12 732 62,22
53	4 998 78,70	12 732 59,66
54	4 998 79,67	12 732 60,14
55	4 998 81,96	12 732 54,98
56	4 998 91,12	12 732 58,96

57	499891,55	1273257,95
58	499894,13	1273259,07
59	499893,70	1273260,08

60	499936,62	1273268,98
61	499936,11	1273269,84
62	499935,25	1273269,34
63	499935,75	1273268,47

64	499946,01	1273254,53
65	499945,51	1273255,39
66	499944,65	1273254,89
67	499945,15	1273254,02

:3425

Nº	X	Y
1	499845,40	1273270,08
2	499866,97	1273278,72
3	499867,72	1273276,67
4	499900,41	1273289,52
5	499902,63	1273283,88
6	499916,63	1273290,99
7	499913,39	1273297,41
8	499905,42	1273312,23
9	499888,55	1273344,09
10	499830,17	1273314,10
11	499828,99	1273310,15

:3426

Nº	X	Y
1	499939,76	1273337,75
2	499939,88	1273338,52
3	499935,44	1273345,29
4	499931,78	1273350,92
5	499932,39	1273351,34
6	499931,01	1273353,34
7	499930,46	1273352,95
8	499924,48	1273362,15
9	499924,28	1273362,26
10	499923,86	1273362,48

11	499923,33	1273362,69
12	499922,91	1273362,81
13	499922,21	1273362,96
14	499921,88	1273363,00
15	499921,45	1273363,03
16	499921,22	1273363,03
17	499903,86	1273353,07
18	499892,90	1273346,50
19	499894,56	1273343,56
20	499901,83	1273341,79
21	499913,40	1273321,80

:3427

Nº	X	Y
1	500038,21	1273228,96
2	500027,47	1273245,33
3	500020,15	1273246,97
4	499999,08	1273277,51
5	500002,11	1273279,80
6	499940,58	1273375,81
7	499941,11	1273378,97
8	499921,62	1273367,12
9	499924,48	1273362,15
10	499930,46	1273352,95
11	499931,01	1273353,34
12	499932,39	1273351,34
13	499931,78	1273350,92
14	499939,88	1273338,52
15	499939,76	1273337,75
16	499993,37	1273259,07
17	499994,36	1273259,64
18	500014,41	1273229,51
19	500021,14	1273218,76
20	500033,41	1273225,98

:3428

Nº	X	Y
1	500004,46	1273281,58
2	500017,31	1273343,64
3	500032,34	1273357,20

4	500038,64	1273350,31
5	500066,83	1273374,41
6	500052,74	1273400,46
7	500033,94	1273433,02
8	499941,11	1273378,97
9	499940,58	1273375,81
10	500002,11	1273279,80

:3429

Nº	X	Y
1	500128,98	1273439,54
2	500127,01	1273446,13
3	500132,62	1273452,90
4	500131,98	1273454,76
5	500130,45	1273460,51
6	500151,69	1273466,19
7	500146,10	1273487,39
8	500145,08	1273488,59
9	500144,15	1273489,33
10	500142,94	1273489,95
11	500141,52	1273489,86
12	500140,71	1273489,55
13	500059,90	1273442,84
14	500059,17	1273442,42
15	500074,88	1273413,96
16	500077,47	1273409,57

:3430

Nº	X	Y
1	500164,14	1273503,28
2	500207,38	1273528,87
3	500210,02	1273530,37
4	500214,67	1273534,36
5	500249,85	1273554,34
6	500267,25	1273563,07
7	500288,61	1273576,25
8	500318,26	1273592,82
9	500329,14	1273600,07
10	500354,76	1273615,37
11	500400,58	1273644,55

12	500457,91	1273677,45
13	500452,51	1273693,80
14	500449,87	1273692,30
15	500408,83	1273670,11
16	500396,73	1273662,72
17	500371,59	1273648,30
18	500355,78	1273639,32
19	500281,26	1273595,97
20	500280,88	1273595,71
21	500275,95	1273592,33
22	500260,73	1273583,22
23	500181,38	1273537,47
24	500147,91	1273519,29
25	500141,20	1273511,75
26	500136,18	1273508,85
27	500115,56	1273496,92
28	500116,59	1273495,16
29	500113,95	1273493,66
30	500076,24	1273471,86
31	500075,24	1273473,60
32	500072,60	1273472,10
33	500042,69	1273454,77
34	500022,20	1273446,36
35	500019,56	1273444,86
36	499963,14	1273412,22
37	499878,39	1273363,26
38	499865,08	1273355,45
39	499820,89	1273331,11
40	499824,87	1273322,69
41	499830,17	1273314,10
42	499884,41	1273341,96
43	499888,55	1273344,09
44	499892,90	1273346,50
45	499903,86	1273353,07
46	499920,98	1273363,34
47	499922,63	1273363,10
48	499923,33	1273362,69
49	499923,86	1273362,48
50	499924,48	1273362,15
51	499921,62	1273367,12
52	499941,11	1273378,97
53	500033,93	1273433,04

54	500057,75	1273444,99
55	500057,05	1273446,26
56	500122,43	1273484,10
57	500137,49	1273492,77
58	500141,96	1273495,15
59	500161,50	1273501,78

60	500370,40	1273633,03
61	500370,40	1273634,03
62	500369,40	1273634,03
63	500369,40	1273633,03

:3431

Nº	X	Y
1	499865,08	1273355,45
2	499817,83	1273436,56
3	499780,84	1273415,84
4	499820,89	1273331,11

:3432

Nº	X	Y
1	499878,39	1273363,26
2	499963,14	1273412,22
3	499954,57	1273427,36
4	499950,38	1273424,90
5	499951,43	1273423,05
6	499947,03	1273420,53
7	499942,70	1273427,95
8	499946,30	1273430,07
9	499945,58	1273431,42
10	499950,58	1273434,25
11	499941,25	1273450,66
12	499909,63	1273432,14
13	499911,42	1273429,39
14	499889,40	1273416,61
15	499887,84	1273419,45
16	499856,19	1273401,31
17	499864,15	1273388,08
18	499868,92	1273390,81
19	499869,93	1273389,55

20	499873,26	1273391,52
21	499877,54	1273384,11
22	499873,06	1273381,58
23	499872,06	1273383,47
24	499867,88	1273381,07

:3433

Nº	X	Y
1	499886,32	1273436,26
2	499885,16	1273439,31
3	499885,84	1273442,82
4	499887,84	1273444,79
5	499890,38	1273445,51
6	499893,71	1273444,38
7	499895,91	1273441,92
8	499933,91	1273463,93
9	499916,87	1273494,05
10	499831,01	1273444,13
11	499848,52	1273414,41

:3434

Nº	X	Y
1	500042,69	1273454,77
2	500026,87	1273481,11
3	500007,37	1273469,96
4	500010,55	1273464,88
5	500013,16	1273462,16
6	500022,20	1273446,36

:3435

Nº	X	Y
1	500050,58	1273499,40
2	500047,75	1273509,35
3	500030,33	1273539,21
4	500024,03	1273535,14
5	500027,77	1273528,61
6	500018,56	1273522,68
7	500014,82	1273529,20
8	500006,23	1273523,68
9	500000,57	1273520,02

10	499995,48	1273516,74
11	499983,18	1273508,66
12	500007,37	1273469,96
13	500026,87	1273481,11
14	500032,16	1273484,34
15	500030,55	1273486,87

:3436

Nº	X	Y
1	500000,57	1273520,02
2	500006,23	1273523,68
3	500002,25	1273527,96
4	499994,54	1273540,79
5	499989,93	1273538,26

:3437

Nº	X	Y
1	500280,88	1273595,71
2	500276,10	1273603,92
3	500275,03	1273602,77
4	500257,84	1273627,46
5	500250,96	1273635,95
6	500231,73	1273621,75
7	500217,50	1273638,65
8	500212,60	1273634,30
9	500208,72	1273639,15
10	500201,25	1273633,79
11	500206,52	1273622,74
12	500200,15	1273615,37
13	500198,71	1273611,04
14	500179,38	1273601,94
15	500162,85	1273594,90
16	500162,08	1273596,62
17	500160,63	1273595,99
18	500161,38	1273594,27
19	500150,55	1273589,66
20	500146,11	1273574,26
21	500145,19	1273568,93
22	500139,76	1273569,95
23	500136,88	1273549,55

24	500147,91	1273519,29
25	500181,38	1273537,47
26	500260,73	1273583,22
27	500275,95	1273592,33

:3438

Nº	X	Y
1	499831,25	1273487,21
2	499832,82	1273503,31
3	499829,81	1273508,72
4	499814,53	1273530,29
5	499814,78	1273532,55
6	499796,32	1273523,88
7	499799,22	1273515,63
8	499782,23	1273505,33
9	499784,24	1273499,48
10	499802,76	1273470,62
11	499813,97	1273477,20
12	499811,84	1273480,83
13	499822,21	1273486,80
14	499824,35	1273483,16
15	499826,13	1273484,21
16	499825,26	1273485,70
17	499826,94	1273486,68
18	499827,80	1273485,20

19	499818,46	1273502,15
20	499825,14	1273506,12
21	499815,20	1273519,81
22	499815,67	1273520,15
23	499815,33	1273520,60
24	499815,00	1273521,09
25	499814,54	1273520,73
26	499813,77	1273521,80
27	499812,31	1273520,92
28	499808,39	1273518,56
29	499806,57	1273517,46
30	499807,87	1273515,09
31	499809,67	1273511,74
32	499792,42	1273501,44
33	499787,61	1273498,56

34	499793,84	1273488,16
35	499794,09	1273487,77
36	499814,19	1273499,60

:3439

Nº	X	Y
1	499855,01	1273523,17
2	499849,44	1273532,11
3	499847,29	1273535,77
4	499859,61	1273542,61
5	499861,66	1273543,73
6	499859,92	1273546,72
7	499857,96	1273545,42
8	499855,30	1273549,93
9	499856,33	1273550,63
10	499850,12	1273561,10
11	499848,62	1273563,63
12	499843,33	1273560,58
13	499831,76	1273553,93
14	499833,08	1273551,91
15	499836,07	1273553,78
16	499838,74	1273549,27
17	499834,22	1273546,53
18	499833,38	1273547,84
19	499828,70	1273546,52
20	499823,27	1273543,74
21	499820,60	1273539,46
22	499816,12	1273535,90
23	499814,85	1273533,20
24	499814,78	1273532,55
25	499814,53	1273530,29
26	499829,81	1273508,72
27	499832,82	1273503,31
28	499836,35	1273505,41
29	499833,14	1273510,71
30	499841,88	1273515,69

:3440

Nº	X	Y
1	499799,22	1273515,63

2	499796,32	1273523,88
3	499768,00	1273577,36
4	499764,44	1273575,91
5	499768,52	1273566,04
6	499745,69	1273554,60
7	499741,27	1273558,10
8	499740,22	1273560,31
9	499733,30	1273557,20
10	499718,34	1273550,38
11	499723,57	1273538,95
12	499744,09	1273495,03
13	499749,61	1273482,88
14	499749,87	1273483,00
15	499784,24	1273499,48
16	499782,23	1273505,33

:3441

Nº	X	Y
1	499740,22	1273560,31
2	499732,16	1273577,38
3	499751,85	1273587,45
4	499744,79	1273601,29
5	499738,98	1273597,94
6	499708,32	1273583,40
7	499705,95	1273582,28
8	499705,45	1273579,67
9	499713,22	1273561,57
10	499716,13	1273555,21
11	499718,34	1273550,38

:3442

Nº	X	Y
1	500090,21	1273778,90
2	500105,66	1273787,20
3	500105,90	1273788,64
4	500106,40	1273789,77
5	500107,19	1273790,76
6	500113,64	1273795,93
7	500134,41	1273810,62
8	500135,47	1273808,79

9	500173,80	1273837,29
10	500189,57	1273852,16
11	500192,96	1273848,57
12	500193,92	1273849,47
13	500195,56	1273847,73
14	500196,55	1273848,66
15	500191,43	1273854,09
16	500195,11	1273857,84
17	500213,75	1273874,20
18	500230,77	1273895,21
19	500263,14	1273925,85
20	500253,64	1273936,44
21	500268,76	1273947,81
22	500275,00	1273950,47
23	500288,18	1273952,48
24	500304,73	1273952,86
25	500314,88	1273953,46
26	500347,51	1273955,11
27	500369,95	1273954,96
28	500402,51	1273955,87
29	500426,10	1273956,81
30	500425,37	1273978,87
31	500258,98	1273975,94
32	500248,72	1273967,21
33	500185,01	1273889,11
34	500128,78	1273824,83
35	500105,90	1273806,52
36	500096,83	1273805,58
37	500087,56	1273799,81
38	500087,44	1273799,43
39	500086,64	1273798,96
40	500082,93	1273795,92
41	500083,67	1273794,97
42	500079,52	1273791,77
43	500037,60	1273770,66
44	499701,39	1273598,97
45	499708,32	1273583,40
46	499738,98	1273597,94
47	499744,79	1273601,29
48	499820,68	1273638,67
49	499841,30	1273648,48
50	499842,07	1273648,85

51	499859,41	1273660,23
52	499909,95	1273686,59
53	499914,95	1273688,51
54	499944,20	1273703,18
55	499952,68	1273707,51
56	499966,33	1273714,51
57	499985,46	1273724,23
58	500052,36	1273758,29
59	500066,82	1273766,48

:3943

Nº	X	Y
1	499851,18	1273629,61
2	499841,89	1273647,35
3	499841,30	1273648,48
4	499820,68	1273638,67
5	499830,07	1273618,79
6	499837,04	1273622,16
7	499850,83	1273629,43

:3944

Nº	X	Y
1	499860,97	1273540,36
2	499889,89	1273556,48
3	499880,94	1273571,30
4	499850,83	1273629,43
5	499837,04	1273622,16
6	499830,07	1273618,79
7	499834,76	1273608,87
8	499825,34	1273604,43
9	499831,53	1273591,28
10	499829,36	1273590,26
11	499824,02	1273555,63
12	499828,70	1273546,52
13	499833,38	1273547,84
14	499834,22	1273546,53
15	499838,74	1273549,27
16	499836,07	1273553,78
17	499833,08	1273551,91
18	499831,76	1273553,93

19	499848,62	1273563,63
20	499856,33	1273550,63
21	499855,30	1273549,93
22	499857,96	1273545,42
23	499859,92	1273546,72
24	499861,66	1273543,73
25	499859,61	1273542,61
26	499840,12	1273584,92
27	499843,99	1273586,87
28	499843,69	1273587,46
29	499845,69	1273588,47
30	499838,96	1273601,81
31	499833,10	1273598,85

:3445

Nº	X	Y
1	499933,41	1273626,90
2	499916,70	1273659,28
3	499915,63	1273661,35
4	499912,04	1273659,73
5	499895,91	1273643,11
6	499894,05	1273647,22
7	499883,95	1273641,86
8	499872,18	1273635,34
9	499874,47	1273630,86
10	499882,09	1273634,77
11	499881,56	1273635,74
12	499885,52	1273637,79
13	499886,05	1273636,79
14	499893,51	1273640,63
15	499897,85	1273632,46
16	499905,63	1273636,20
17	499910,17	1273627,35
18	499909,51	1273627,05
19	499914,61	1273617,05

:3446

Nº	X	Y
1	500009,75	1273573,73
2	500021,13	1273580,08
3	500019,09	1273584,13

4	500013,93	1273593,47
5	500016,29	1273594,69
6	500017,16	1273595,91
7	500011,05	1273607,74
8	500006,86	1273615,05
9	500009,77	1273616,93
10	500010,70	1273619,44
11	499988,55	1273658,83
12	499991,77	1273671,01
13	499987,26	1273680,12
14	499980,25	1273676,98
15	499979,41	1273678,60
16	499976,55	1273677,32
17	499975,09	1273680,57
18	499968,62	1273677,67
19	499967,10	1273680,73
20	499966,09	1273680,31
21	499952,68	1273707,51
22	499944,20	1273703,18
23	499947,20	1273697,20
24	499949,06	1273698,06
25	499954,82	1273686,94
26	499971,79	1273652,53
27	500009,24	1273574,74

:3447

Nº	X	Y
1	500061,00	1273600,73
2	500049,06	1273619,50
3	500046,36	1273619,42
4	500046,12	1273619,79
5	500044,32	1273622,55
6	500037,08	1273633,70
7	500010,70	1273619,44
8	500009,77	1273616,93
9	500006,86	1273615,05
10	500009,45	1273610,53
11	500011,05	1273607,74
12	500017,16	1273595,91
13	500016,29	1273594,69
14	500013,93	1273593,47

15	500019,09	1273584,13
16	500021,13	1273580,08
17	500021,64	1273578,95

:3448

Nº	X	Y
1	500037,08	1273633,70
2	500065,66	1273651,16
3	500051,14	1273681,91
4	500048,58	1273687,34
5	500059,11	1273692,39
6	500057,44	1273695,90
7	500060,77	1273697,69
8	500057,98	1273703,45
9	500070,71	1273709,92
10	500069,09	1273714,86
11	500068,01	1273718,19
12	500060,25	1273741,91
13	500052,36	1273758,29
14	499985,46	1273724,23
15	500000,68	1273689,93
16	499995,03	1273687,26
17	499996,48	1273684,11
18	499987,26	1273680,12
19	499991,77	1273671,01
20	499988,55	1273658,83
21	500010,70	1273619,44

22	500046,77	1273696,04
23	500043,89	1273701,25
24	500034,80	1273696,20
25	500037,69	1273691,00

:3449

Nº	X	Y
1	500107,49	1273678,75
2	500104,82	1273695,32
3	500106,60	1273695,58
4	500105,75	1273701,08
5	500103,90	1273700,84

6	500101,73	1273714,52
7	500102,53	1273714,67
8	500102,25	1273716,22
9	500101,46	1273716,09
10	500101,28	1273717,20
11	500101,68	1273721,72
12	500069,09	1273714,86
13	500070,64	1273709,94
14	500057,98	1273703,45
15	500060,77	1273697,69
16	500057,44	1273695,90
17	500059,11	1273692,39
18	500048,58	1273687,34
19	500051,14	1273681,91
20	500066,33	1273689,42
21	500074,12	1273675,79
22	500076,83	1273676,38
23	500077,08	1273671,17
24	500081,33	1273671,41
25	500088,32	1273675,28

:3950

Nº	X	Y
1	500083,82	1273807,55
2	500080,00	1273811,76
3	500046,17	1273790,78
4	500029,30	1273782,38
5	500021,17	1273779,07
6	499942,56	1273739,16
7	499938,95	1273736,06
8	499936,04	1273735,14
9	499905,46	1273718,89
10	499871,11	1273700,65
11	499828,21	1273680,41
12	499826,57	1273678,52
13	499822,28	1273677,28
14	499772,58	1273652,25
15	499754,46	1273697,12
16	499742,84	1273710,98
17	499738,93	1273716,85
18	499666,66	1273676,70

19	499698,03	1273606,44
20	499698,14	1273606,48
21	499698,40	1273606,65
22	500053,44	1273787,66
23	500073,93	1273799,71
24	500073,52	1273803,35
25	500073,55	1273803,82
26	500078,12	1273808,54
27	500078,71	1273808,70

:3951

Nº	X	Y
1	500335,96	1273127,03
2	500337,30	1273128,40
3	500347,14	1273141,59
4	500344,63	1273142,91
5	500330,58	1273170,46
6	500328,00	1273172,05
7	500328,92	1273175,79
8	500324,28	1273170,87
9	500307,41	1273187,27
10	500303,57	1273194,17
11	500287,64	1273212,52
12	500287,44	1273212,75
13	500285,89	1273215,13
14	500285,71	1273214,64
15	500284,78	1273214,12
16	500282,15	1273220,32
17	500270,84	1273237,43
18	500267,96	1273241,65
19	500249,89	1273270,23
20	500226,08	1273319,28
21	500219,68	1273329,78
22	500205,61	1273358,29
23	500209,46	1273359,49
24	500203,97	1273372,78
25	500198,35	1273374,87
26	500197,25	1273377,14
27	500196,50	1273380,06
28	500194,63	1273379,58
29	500193,95	1273382,30

30	500195,79	1273382,77
31	500193,21	1273392,72
32	500191,37	1273392,26
33	500190,75	1273394,69
34	500192,58	1273395,15
35	500190,03	1273404,97
36	500188,33	1273404,52
37	500187,75	1273406,73
38	500189,46	1273407,17
39	500189,28	1273407,84
40	500183,91	1273427,85
41	500172,24	1273473,00
42	500171,48	1273476,58
43	500164,14	1273503,28
44	500161,50	1273501,78
45	500141,96	1273495,15
46	500143,63	1273495,24
47	500145,27	1273494,84
48	500146,34	1273494,07
49	500147,19	1273493,01
50	500147,92	1273490,90
51	500155,19	1273465,87
52	500151,99	1273465,09
53	500157,09	1273445,21
54	500158,18	1273440,99
55	500159,34	1273441,27
56	500159,69	1273439,86
57	500158,53	1273439,57
58	500160,90	1273431,05
59	500161,75	1273431,25
60	500162,15	1273429,71
61	500161,34	1273429,50
62	500162,44	1273425,49
63	500169,59	1273396,74
64	500139,94	1273388,77
65	500136,38	1273380,23
66	500145,14	1273380,88
67	500144,94	1273381,71
68	500165,68	1273386,57
69	500168,63	1273374,53
70	500170,65	1273375,02
71	500171,96	1273369,69

72	500169,95	1273369,20
73	500172,67	1273358,15
74	500166,80	1273356,70
75	500166,43	1273357,56
76	500155,58	1273355,03
77	500155,39	1273355,84
78	500150,55	1273354,74
79	500158,21	1273347,98
80	500170,93	1273327,49
81	500119,67	1273295,61
82	500093,08	1273345,15
83	500088,25	1273342,41
84	500116,39	1273290,30
85	500171,99	1273326,49
86	500185,10	1273335,02
87	500202,27	1273324,16
88	500203,00	1273322,06
89	500215,64	1273296,32
90	500217,58	1273296,89
91	500242,03	1273248,61
92	500261,83	1273220,54
93	500268,53	1273211,79
94	500271,83	1273207,32
95	500284,83	1273189,93
96	500285,21	1273190,20
97	500290,08	1273184,04
98	500298,24	1273173,41
99	500298,85	1273173,85
100	500314,76	1273155,38
101	500318,34	1273149,99
102	500319,67	1273146,29

103	500309,37	1273168,93
104	500308,73	1273169,71
105	500307,96	1273169,07
106	500308,59	1273168,30

107	500285,98	1273197,37
108	500285,35	1273198,15
109	500284,57	1273197,51
110	500285,21	1273196,74

111	500272,99	1273222,82
112	500272,36	1273223,60
113	500271,58	1273222,98
114	500272,21	1273222,20

115	500200,34	1273326,99
116	500200,34	1273327,99
117	500199,34	1273327,99
118	500199,34	1273326,99

119	500166,32	1273442,17
120	500166,32	1273442,35
121	500166,14	1273442,35
122	500166,14	1273442,17

123	500136,18	1273508,85
124	500141,20	1273511,75
125	500147,91	1273519,29
126	500136,88	1273549,55
127	500140,66	1273575,20
128	500146,11	1273574,26
129	500150,48	1273589,62
130	500146,19	1273590,71
131	500143,02	1273592,47
132	500139,57	1273622,35
133	500140,17	1273627,34
134	500124,50	1273617,49
135	500087,42	1273596,22
136	500097,13	1273576,97
137	500118,91	1273586,78
138	500117,82	1273560,94
139	500126,84	1273565,77
140	500130,25	1273538,83
141	500133,07	1273531,85
142	500125,80	1273527,62

143	500121,32	1273637,93
144	500136,22	1273647,84
145	500128,08	1273695,03
146	500128,48	1273695,17
147	500122,66	1273732,40
148	500124,17	1273732,72

149	500123,38	1273736,82
150	500132,56	1273738,73
151	500131,72	1273746,35
152	500119,52	1273744,32
153	500115,49	1273767,54
154	500109,04	1273765,03
155	500105,69	1273782,37
156	500105,66	1273787,20
157	500090,21	1273778,90
158	500093,50	1273767,65
159	500101,42	1273723,25
160	500101,68	1273721,72
161	500101,28	1273717,20
162	500101,46	1273716,09
163	500102,25	1273716,22
164	500102,53	1273714,67
165	500101,73	1273714,52
166	500103,90	1273700,84
167	500105,75	1273701,08
168	500106,60	1273695,58
169	500104,82	1273695,32
170	500107,49	1273678,75
171	500114,41	1273680,00

172	500105,90	1273806,52
173	500104,30	1273807,62
174	500103,97	1273808,31
175	500102,42	1273807,06
176	500100,14	1273811,53
177	500101,74	1273812,82
178	500080,18	1273850,80
179	500078,16	1273855,17
180	500070,85	1273868,87
181	500056,20	1273896,25
182	500041,59	1273902,29
183	500035,72	1273897,72
184	500051,92	1273891,12
185	500065,02	1273866,37
186	500050,12	1273860,01
187	500050,09	1273860,00
188	500053,92	1273854,64
189	500080,00	1273811,76

190	500084,17	1273807,24
191	500085,94	1273803,65
192	500087,56	1273799,81
193	500096,83	1273805,58

:3452

Nº	X	Y
1	500353,05	1273879,53
2	500348,46	1273884,73
3	500328,40	1273906,04
4	500326,79	1273908,80
5	500326,31	1273911,32
6	500325,98	1273927,60
7	500326,70	1273931,41
8	500327,69	1273932,47
9	500316,41	1273930,88
10	500316,49	1273930,27
11	500304,96	1273928,70
12	500293,51	1273917,37
13	500292,17	1273919,74
14	500279,19	1273907,97
15	500287,75	1273896,06
16	500262,64	1273874,07
17	500247,11	1273864,97
18	500249,23	1273861,27
19	500264,87	1273870,26
20	500279,48	1273879,75
21	500305,36	1273904,36
22	500304,40	1273906,38
23	500299,42	1273904,01
24	500298,24	1273906,49
25	500297,71	1273906,24
26	500295,79	1273910,28
27	500300,90	1273912,71
28	500297,23	1273920,42
29	500305,72	1273924,45
30	500307,47	1273920,77
31	500305,73	1273919,95
32	500308,99	1273913,08
33	500309,17	1273913,17
34	500311,90	1273907,48

35	500326,84	1273902,83
36	500350,80	1273877,19
37	500352,49	1273878,96

:3953

Nº	X	Y
1	500355,83	1273820,73
2	500358,26	1273823,05
3	500349,43	1273832,03
4	500348,02	1273836,68
5	500340,84	1273844,61
6	500349,95	1273853,55
7	500363,14	1273867,70
8	500352,49	1273878,96
9	500350,80	1273877,19
10	500354,18	1273873,57
11	500338,54	1273860,26
12	500316,43	1273841,44
13	500318,41	1273838,69
14	500330,80	1273849,75

:3954

Nº	X	Y
1	500389,07	1273885,35
2	500377,65	1273900,34
3	500364,33	1273917,32
4	500358,06	1273933,20
5	500357,64	1273934,41
6	500348,68	1273934,32
7	500339,71	1273934,22
8	500339,71	1273933,88
9	500329,45	1273933,29
10	500327,69	1273932,47
11	500326,70	1273931,41
12	500325,98	1273927,60
13	500326,31	1273911,32
14	500326,79	1273908,80
15	500328,40	1273906,04
16	500348,46	1273884,73
17	500353,05	1273879,53

18	500356,47	1273883,02
19	500367,58	1273883,34
20	500367,63	1273880,75
21	500370,33	1273880,75
22	500370,35	1273879,57
23	500377,01	1273879,67

:3455

Nº	X	Y
1	500389,07	1273885,35
2	500394,05	1273890,37
3	500389,27	1273901,49
4	500387,90	1273903,25
5	500386,81	1273904,38
6	500381,95	1273899,82
7	500377,42	1273904,65
8	500374,63	1273910,98
9	500379,23	1273915,42
10	500379,15	1273919,58
11	500374,23	1273919,46
12	500373,63	1273939,20
13	500367,51	1273939,13
14	500367,43	1273951,44
15	500370,05	1273951,48
16	500369,95	1273954,96
17	500362,23	1273955,01
18	500362,27	1273954,24
19	500361,87	1273953,37
20	500361,64	1273953,06
21	500359,65	1273951,72
22	500359,83	1273936,56
23	500359,61	1273935,48
24	500359,04	1273934,41
25	500358,13	1273933,20
26	500358,06	1273933,20
27	500364,33	1273917,32
28	500377,65	1273900,34

:3456

Nº	X	Y
----	---	---

1	500397,81	1273791,28
2	500401,97	1273796,73
3	500375,30	1273825,23
4	500368,35	1273819,34
5	500394,80	1273790,26

:3457

Nº	X	Y
1	500408,83	1273670,11
2	500386,94	1273707,35
3	500380,47	1273708,30
4	500381,78	1273720,22
5	500386,56	1273721,13
6	500386,26	1273722,81
7	500376,83	1273721,11
8	500370,01	1273723,59
9	500363,61	1273722,44
10	500359,61	1273744,53
11	500353,02	1273750,18
12	500326,79	1273725,10
13	500332,30	1273714,28
14	500352,65	1273726,28
15	500371,56	1273694,18
16	500377,50	1273697,34
17	500396,73	1273662,72

:3458

Nº	X	Y
1	500404,18	1273638,44
2	500400,58	1273644,54
3	500354,76	1273615,37
4	500365,99	1273596,93
5	500378,37	1273604,85
6	500371,14	1273616,16
7	500391,35	1273629,08
8	500389,84	1273631,54
9	500394,11	1273634,17
10	500394,98	1273632,81

:3459

Nº	X	Y
1	500365,29	1273537,87
2	500366,89	1273541,66
3	500360,82	1273553,37
4	500360,42	1273554,46
5	500347,98	1273575,63
6	500345,02	1273573,57
7	500329,14	1273600,07
8	500318,26	1273592,82
9	500333,07	1273568,76
10	500338,69	1273572,08
11	500348,52	1273556,52
12	500352,01	1273558,58

:3460

Nº	X	Y
1	500371,40	1273503,99
2	500365,26	1273511,03
3	500364,27	1273501,11
4	500350,88	1273502,85
5	500351,41	1273506,81
6	500352,22	1273512,88
7	500353,08	1273518,72
8	500359,36	1273517,79
9	500365,29	1273537,87
10	500352,01	1273558,58
11	500348,52	1273556,52
12	500340,70	1273551,83
13	500339,84	1273551,31
14	500321,49	1273558,69
15	500318,07	1273563,57
16	500300,41	1273553,81
17	500304,97	1273545,71
18	500297,12	1273541,37
19	500309,24	1273519,69
20	500301,35	1273483,71
21	500303,09	1273483,66
22	500298,76	1273466,64
23	500299,30	1273460,47
24	500300,33	1273448,38
25	500329,77	1273447,35

26	500330,02	1273449,37
27	500331,90	1273462,24
28	500333,69	1273461,97
29	500335,12	1273471,86
30	500337,12	1273471,57
31	500340,91	1273497,60
32	500365,84	1273493,96

:3961

Nº	X	Y
1	500304,97	1273545,71
2	500300,41	1273553,81
3	500290,20	1273573,28
4	500288,62	1273576,23
5	500267,19	1273563,03
6	500249,85	1273554,34
7	500250,14	1273553,86
8	500256,89	1273542,07
9	500263,76	1273523,95
10	500297,12	1273541,37

11	500286,68	1273536,12
12	500288,53	1273546,38
13	500280,17	1273544,98
14	500279,81	1273547,05
15	500277,59	1273546,65
16	500277,79	1273545,97
17	500274,52	1273545,39
18	500275,51	1273539,84
19	500272,45	1273539,30
20	500273,42	1273533,88

:3962

Nº	X	Y
1	500265,35	1273519,77
2	500256,89	1273542,07
3	500250,14	1273553,86
4	500249,85	1273554,34
5	500214,67	1273534,36
6	500226,23	1273513,83

7	500236,72	1273515,22
8	500260,98	1273517,98

:3463

Nº	X	Y
1	500264,24	1273486,77
2	500263,20	1273503,27
3	500262,09	1273503,21
4	500260,98	1273517,98
5	500236,72	1273515,22
6	500226,23	1273513,83
7	500214,67	1273534,36
8	500210,02	1273530,37
9	500219,40	1273512,98
10	500223,49	1273496,71
11	500225,40	1273497,01
12	500227,71	1273490,02
13	500231,66	1273491,12
14	500233,61	1273490,89
15	500235,50	1273485,23
16	500243,61	1273485,04

:3464

Nº	X	Y
1	500269,13	1273467,81
2	500267,01	1273493,79
3	500275,79	1273494,42
4	500275,02	1273503,95
5	500263,20	1273503,27
6	500264,24	1273486,77
7	500243,61	1273485,04
8	500235,50	1273485,23
9	500233,74	1273491,47
10	500227,71	1273490,02
11	500216,56	1273487,39
12	500198,54	1273482,86
13	500171,48	1273476,58
14	500172,24	1273473,00
15	500216,24	1273483,39
16	500217,46	1273480,75

17	500226,68	1273483,22
18	500229,44	1273480,96
19	500235,68	1273482,36
20	500239,99	1273459,45
21	500234,09	1273458,32
22	500237,82	1273441,65
23	500244,78	1273443,63
24	500243,84	1273452,65
25	500243,68	1273456,55
26	500246,06	1273466,30
27	500264,65	1273467,48

28	500257,76	1273473,09
29	500256,75	1273478,59
30	500251,98	1273477,71
31	500253,00	1273472,21

:3465

Nº	X	Y
1	500300,33	1273448,38
2	500299,30	1273460,47
3	500298,76	1273466,64
4	500299,61	1273469,97
5	500303,09	1273483,66
6	500301,35	1273483,71
7	500287,52	1273484,08
8	500268,96	1273483,74
9	500267,86	1273483,36
10	500269,13	1273467,81
11	500264,65	1273467,48
12	500246,06	1273466,30
13	500243,68	1273456,55
14	500243,84	1273452,65
15	500244,78	1273443,63
16	500247,99	1273444,46

:3466

Nº	X	Y
1	500506,44	1273584,14
2	500496,67	1273598,16

3	500493,88	1273596,50
4	500496,18	1273592,47
5	500475,15	1273580,68
6	500468,23	1273593,93
7	500467,38	1273593,49
8	500469,72	1273589,49
9	500470,06	1273586,66
10	500471,83	1273583,28
11	500476,57	1273574,64
12	500477,47	1273573,05
13	500485,99	1273579,37
14	500492,29	1273574,85

:3967

Nº	X	Y
1	500495,30	1273465,30
2	500496,62	1273468,55
3	500451,50	1273486,33
4	500440,72	1273492,56
5	500437,65	1273493,52
6	500457,69	1273548,75
7	500456,81	1273549,10
8	500434,42	1273490,79
9	500439,59	1273489,09
10	500436,68	1273480,36
11	500438,15	1273479,92
12	500438,24	1273480,43
13	500440,38	1273479,81
14	500440,98	1273479,64
15	500441,89	1273482,01
16	500468,58	1273473,65

:3968

Nº	X	Y
1	500440,39	1273426,65
2	500446,14	1273451,62
3	500436,09	1273454,65
4	500437,02	1273460,30
5	500433,89	1273461,21
6	500440,18	1273477,55

7	500437,63	1273478,23
8	500437,73	1273478,62
9	500436,27	1273479,09
10	500431,20	1273462,29
11	500424,79	1273464,42
12	500425,26	1273465,87
13	500412,44	1273469,90
14	500407,13	1273470,62
15	500399,57	1273436,18
16	500406,23	1273434,53
17	500406,69	1273434,41
18	500406,68	1273434,30
19	500433,79	1273428,48

:3469

Nº	X	Y
1	500379,70	1273385,57
2	500381,23	1273398,72
3	500390,34	1273395,38
4	500396,69	1273419,04
5	500382,99	1273424,82
6	500377,68	1273400,40
7	500350,78	1273406,26
8	500347,49	1273389,77

:3470

Nº	X	Y
1	500386,18	1273365,15
2	500387,86	1273376,12
3	500346,38	1273381,62
4	500345,95	1273378,46
5	500330,22	1273379,68
6	500330,42	1273381,52
7	500328,20	1273381,50
8	500300,80	1273381,61
9	500294,51	1273381,04
10	500294,41	1273378,51
11	500280,85	1273374,78
12	500281,77	1273365,91
13	500361,04	1273368,68

:3471

Nº	X	Y
1	500407,26	1273261,15
2	500421,51	1273293,16
3	500424,59	1273301,19
4	500403,41	1273305,20
5	500399,73	1273306,94
6	500385,34	1273276,82
7	500385,98	1273276,60
8	500385,38	1273274,82
9	500385,65	1273274,73
10	500387,44	1273274,07
11	500386,64	1273272,31
12	500393,61	1273269,15
13	500392,86	1273267,15
14	500395,10	1273266,22

:3472

Nº	X	Y
1	500307,41	1273187,27
2	500334,89	1273216,36
3	500342,37	1273225,40
4	500346,52	1273233,98
5	500341,13	1273236,59
6	500336,98	1273228,01
7	500330,40	1273220,08
8	500317,33	1273230,98
9	500316,11	1273229,56
10	500315,98	1273229,35
11	500316,26	1273229,09
12	500311,11	1273221,34
13	500307,55	1273224,68
14	500304,80	1273221,72
15	500304,62	1273221,54
16	500308,31	1273217,28
17	500311,84	1273213,21
18	500317,70	1273206,45
19	500313,27	1273202,61
20	500303,57	1273194,17

:3473

Nº	X	Y
1	500252,51	1273332,38
2	500249,91	1273342,65
3	500248,67	1273342,22
4	500248,95	1273341,41
5	500240,83	1273338,51
6	500238,62	1273344,51
7	500237,58	1273344,16
8	500236,72	1273346,53
9	500237,74	1273346,90
10	500235,65	1273352,96
11	500243,78	1273355,87
12	500243,95	1273355,39
13	500246,43	1273356,42
14	500246,01	1273358,11
15	500235,18	1273354,34
16	500232,93	1273360,48
17	500231,81	1273360,08
18	500231,10	1273362,11
19	500232,21	1273362,57
20	500229,99	1273368,75
21	500242,31	1273372,74
22	500241,78	1273374,83
23	500225,43	1273369,53
24	500226,37	1273366,07
25	500210,10	1273360,84
26	500209,22	1273360,96
27	500208,62	1273361,61
28	500209,46	1273359,49
29	500228,41	1273365,40
30	500239,50	1273336,59
31	500219,68	1273329,78
32	500226,08	1273319,28
33	500226,40	1273322,10
34	500227,39	1273323,13
35	500234,79	1273326,25

:3974

Nº	X	Y
1	500142,83	1273441,69

2	500157,09	1273445,21
3	500151,99	1273465,09
4	500151,69	1273466,19
5	500130,45	1273460,51
6	500131,98	1273454,76
7	500132,62	1273452,90
8	500127,01	1273446,13
9	500128,98	1273439,54
10	500112,74	1273430,09
11	500117,05	1273420,80
12	500124,64	1273424,35
13	500132,35	1273435,46

:3975

Nº	X	Y
1	500162,44	1273425,49
2	500161,34	1273429,50
3	500162,15	1273429,71
4	500161,75	1273431,25
5	500160,90	1273431,05
6	500158,53	1273439,57
7	500159,69	1273439,86
8	500159,34	1273441,27
9	500158,18	1273440,99
10	500157,09	1273445,21
11	500142,83	1273441,69
12	500132,35	1273435,46
13	500124,64	1273424,35
14	500117,05	1273420,80
15	500120,81	1273412,69
16	500143,39	1273420,38
17	500145,63	1273421,14
18	500146,72	1273421,42
19	500147,79	1273421,70
20	500148,07	1273420,59
21	500149,88	1273421,05
22	500149,71	1273421,73
23	500162,29	1273424,95
24	500162,17	1273425,42

:3976

Nº	X	Y
1	500317,70	1273206,45
2	500311,84	1273213,21
3	500308,31	1273217,28
4	500304,62	1273221,54
5	500303,91	1273220,81
6	500302,60	1273219,61
7	500300,29	1273217,61
8	500298,26	1273219,95
9	500291,60	1273215,52
10	500290,77	1273216,96
11	500290,45	1273216,83
12	500290,05	1273217,80
13	500289,02	1273217,35
14	500289,35	1273216,60
15	500285,89	1273215,13
16	500287,44	1273212,75
17	500287,64	1273212,52
18	500303,57	1273194,17
19	500313,27	1273202,61

:3977

Nº	X	Y
1	500359,61	1273935,48
2	500359,83	1273936,56
3	500359,65	1273951,72
4	500361,64	1273953,06
5	500361,87	1273953,37
6	500362,27	1273954,24
7	500362,23	1273955,01
8	500347,51	1273955,11
9	500314,88	1273953,46
10	500315,69	1273936,46
11	500316,41	1273930,88
12	500327,69	1273932,47
13	500329,45	1273933,29
14	500339,71	1273933,88
15	500339,71	1273934,22
16	500348,68	1273934,32
17	500357,64	1273934,41
18	500358,06	1273933,20

19	500358,13	1273933,20
20	500359,04	1273934,41

:3478

Nº	X	Y
1	500316,49	1273930,27
2	500316,41	1273930,88
3	500315,69	1273936,46
4	500314,88	1273953,46
5	500304,73	1273952,86
6	500288,18	1273952,48
7	500275,00	1273950,47
8	500279,26	1273937,09
9	500282,65	1273937,02
10	500292,18	1273919,74
11	500293,51	1273917,37
12	500304,96	1273928,70

:3479

Nº	X	Y
1	499876,75	1273495,13
2	499858,28	1273527,45
3	499856,57	1273526,47
4	499852,31	1273533,91
5	499849,44	1273532,11
6	499855,01	1273523,17
7	499841,88	1273515,69
8	499848,23	1273505,20
9	499843,13	1273502,13
10	499845,41	1273498,31
11	499851,74	1273502,16
12	499851,38	1273502,77
13	499852,95	1273503,75
14	499853,32	1273503,12
15	499857,28	1273505,53
16	499853,36	1273511,99
17	499852,57	1273511,50
18	499851,78	1273512,80
19	499852,58	1273513,28
20	499851,80	1273514,56

21	499858,31	1273518,29
22	499873,25	1273493,19

:3480

Nº	X	Y
1	500055,94	1272946,19
2	500055,75	1272947,36
3	500060,63	1272962,56
4	500067,78	1272982,57
5	500069,72	1272986,25
6	499970,75	1273011,80
7	499967,63	1272982,90

:3481

Nº	X	Y
1	499932,34	1273529,85
2	499929,61	1273534,21
3	499938,47	1273539,77
4	499937,28	1273541,67
5	499923,90	1273534,75
6	499927,98	1273526,82

:3482

Nº	X	Y
1	499932,34	1273529,85
2	499929,61	1273534,21
3	499938,47	1273539,77
4	499937,28	1273541,67
5	499923,90	1273534,75
6	499927,98	1273526,82

:3483

Nº	X	Y
1	500479,77	1273621,37
2	500482,62	1273622,90
3	500478,26	1273630,84
4	500453,19	1273616,74
5	500458,00	1273613,51
6	500457,65	1273614,18

7	500477,44	1273625,45
---	-----------	------------

:3484

Nº	X	Y
1	500169,59	1273396,74
2	500162,44	1273425,49
3	500162,17	1273425,42
4	500162,29	1273424,95
5	500149,71	1273421,73
6	500149,88	1273421,05
7	500148,07	1273420,59
8	500147,79	1273421,70
9	500145,63	1273421,14
10	500143,39	1273420,38
11	500120,81	1273412,69
12	500136,38	1273380,23
13	500139,94	1273388,77

:3485

Nº	X	Y
1	500136,38	1273380,23
2	500120,81	1273412,69
3	500117,05	1273420,80
4	500112,74	1273430,09
5	500091,87	1273417,94
6	500118,67	1273370,78
7	500121,98	1273372,73
8	500127,16	1273375,71
9	500132,55	1273378,63
10	500122,65	1273386,04
11	500107,52	1273416,38
12	500100,24	1273412,73
13	500115,41	1273382,52
14	500122,52	1273379,75
15	500121,23	1273382,51
16	500116,64	1273380,37
17	500117,93	1273377,60
18	500131,91	1273378,56
19	500129,72	1273383,15
20	500123,76	1273380,31
21	500125,95	1273375,72

:3486

Nº	X	Y
1	500122,65	1273386,04
2	500107,52	1273416,38
3	500100,24	1273412,73
4	500115,41	1273382,52

:3487

Nº	X	Y
1	500098,53	1273039,30
2	500086,57	1273048,41
3	500083,58	1273043,94
4	500091,69	1273038,51
5	500088,78	1273034,16
6	500090,79	1273030,61
7	500094,54	1273036,68

:3488

Nº	X	Y
1	500301,35	1273483,71
2	500309,24	1273519,69
3	500297,12	1273541,37
4	500263,76	1273523,95
5	500265,35	1273519,77
6	500260,98	1273517,98
7	500262,09	1273503,21
8	500275,02	1273503,95
9	500301,48	1273506,10
10	500302,01	1273499,67
11	500299,54	1273499,47
12	500299,78	1273496,37
13	500275,79	1273494,42
14	500267,01	1273493,79
15	500267,86	1273483,36
16	500268,96	1273483,74
17	500287,52	1273484,08

:3489

Nº	X	Y
1	500078,58	1273045,69
2	500081,05	1273049,31
3	500076,31	1273052,24
4	500070,98	1273056,05
5	500045,85	1273079,61
6	500034,88	1273091,21
7	500026,12	1273099,97
8	500021,67	1273105,98
9	500016,70	1273102,95
10	500018,57	1273101,05
11	500020,12	1273102,56
12	500022,87	1273099,74
13	500022,08	1273099,00
14	500023,65	1273097,34
15	500022,85	1273096,57
16	500029,68	1273089,49
17	500030,47	1273090,28
18	500031,87	1273088,82
19	500032,61	1273089,54
20	500035,37	1273086,80
21	500034,02	1273085,19
22	500039,18	1273079,68
23	500038,87	1273079,06
24	500056,72	1273061,86
25	500055,52	1273060,54

:3490

Nº	X	Y
1	500155,19	1273465,87
2	500147,92	1273490,90
3	500147,19	1273493,01
4	500146,34	1273494,07
5	500145,27	1273494,84
6	500143,63	1273495,24
7	500141,96	1273495,15
8	500137,49	1273492,77
9	500122,43	1273484,10
10	500057,05	1273446,26
11	500057,75	1273444,99
12	500059,17	1273442,42

13	500140,71	1273489,55
14	500141,52	1273489,86
15	500142,94	1273489,95
16	500144,15	1273489,33
17	500145,08	1273488,59
18	500146,10	1273487,39
19	500151,69	1273466,19
20	500151,99	1273465,09

:3У91

№	X	Y
1	500027,94	1273207,90
2	500021,14	1273218,76
3	500014,41	1273229,51
4	499987,35	1273213,30
5	499986,78	1273214,30
6	499934,51	1273180,11
7	499903,79	1273162,80
8	499917,89	1273147,15
9	499926,65	1273152,84
10	499991,43	1273193,41
11	500019,02	1273210,77

Глава города Пскова



Б.А. Елкин